Strategie rozvoje obce Velký Malahov

období 2023 - 2033

Vypracoval:

Regionální sdružení Šumava, z.s.p.o.
Stachy 422
384 73 Stachy
IČ: 47259957
DIČ: CZ47259957

Obsah

Obsah

1. ÚVOD 4
1.1 Zadání 4
1.2 Zpracovatel 4
1.3 Cíle zpracování dokumentu 4
1.4 Metodika zpracování dokumentu 4
1.7 Historie dosavadních koncepčních dokumentů a materiálů 6
2 SITUAČNÍ ANALÝZA 7
2.1 Poloha, údaje o obci, historie obce 7
2.1.1 Poloha 7
2.1.2 Údaje o obci 15
2.1.3 Historie obce 16
2.2 Obyvatelstvo, osídlení 18
2.2.1 Osídlení 18
2.2.2 Obyvatelstvo 22
2.2.3 Bytový fond 27
2.3 Sociální infrastruktura 29
2.3.1 Školství 29
2.3.2 Zdravotnictví 30
2.3.3 Sociální péče 31
2.3.4 Kultura 35
2.4 Dopravní a technická infrastruktura 35
2.4.1 Doprava 35
2.4.2 Technická infrastruktura 37
2.5 Ekonomika 38
2.5.1 Ekonomická základna a její vývoj 38
2.5.2 Trh práce 40
2.5.3 Průmysl 42
2.5.4 Zemědělství 42
2.6 Cestovní ruch 44
2.7 Životní prostředí 48
2.7.1 Ochrana přírody a krajiny 48
2.7.2 Ochrana ovzduší 49
2.7.3 Ochrana vod 49
2.7.4 Ochrana půd 49
3. ZDROJE 50
4. OBRÁZKY, TABULKY, GRAFY 51

4.1 Obrázky: 51
4.2. Tabulky 51
4.3. Grafy 51
4.4. Mapy 52
5. SWOT ANALÝZA 53
6. STRATEGICKÁ ČÁST 60
6.1 Vize 60
6.2 Rozvojové oblasti, opatření a aktivity 60
6.3 Organizační zajištění činnosti obce 69
6.3.1 Řízení 69
6.3.2 Organizační struktura 69
6.3.3 Indikátory pokroku 70
6.3.4 Monitoring a aktualizace strategie 70
6.4 Pracovní skupina pro vypracování dokumentu Strategie“ 71
7. PROJEKTY 72

1. ÚVOD

1.1 Zadání

Územní strategie rozvoje „Obce Velký Malahov“ je strategický dokument, který slouží společnému řešení problémů obce. Předkládaná strategie je koncepční materiál, který si klade za cíl popsat klíčové jevy, analyzovat je a navrhnout dlouhodobé cíle a směry pro rozvoj daného území. Celý dokument vznikl z iniciativy vedení obce a lidí kolem obce Velký Malahov. Nejdůležitějším motivem, který vedl k jejímu zpracování, bylo vymezení rozvojových os daného území a především možnost získat potřebné finanční prostředky pro realizaci konkrétních projektů.

1.2 Zpracovatel

Tato aktualizace strategického dokumentu byla zpracována Regionálním sdružením Šumava, z.s.p.o. se sídlem Stachy a jeho externími spolupracovníky. Důvodem pro zadání byla potřeba provedení základního koncepčního dokumentu, jehož tvorba bude opět motivovat hledání a stanovení základních směrů a projektů pro sociálně ekonomický rozvoj obce.

1.3 Cíle zpracování dokumentu

Strategie je koncipována jako dokument, který má za úkol formulovat nové klíčové problémy obce a ve vzájemné shodě jasně vytýčit a definovat globální a strategické cíle, rozvojové priority jako celku včetně opatření k jejich dosažení. K naplňování stanovených cílů slouží projektové záměry na projektových listech, které jsou takto v souladu se strategii rozvoje a jsou rovněž podkladem a podpůrným nástrojem pro zdůvodňování potřeb finančních dotací ze státních zdrojů, operačních programů a strukturálních fondů EU. Materiál je zpracován pro výhledové období let 2023 – 2033, tj. jako střednědobý rozvojový dokument obce. Při zpracování a prezentaci byl ve shodě s „programovými principy EU“ kladen důraz na konsensus samosprávy, státní správy, podnikatelského sektoru a veřejnosti.

1.4 Metodika zpracování dokumentu

Postup zpracování vycházel z osvědčené metodologie zahrnující zpracování situační analýzy území, následně analýzy slabých a silných stránek, příležitostí a ohrožení (SWOT analýzy), definování strategických cílů a oblastí vč. formulace jejich opatření. Strategie je zaměřena na definici krátkodobých, střednědobých a dlouhodobých cílů a směrů a rovněž se soustřeďuje i na určení způsobu implementace; tj. odpovídá na otázku jak organizačně, technicky a finančně zajistit realizaci konkrétních výstupů – projektů.

Shrnutí: Dokument se skládá ze čtyř hlavních částí.:

a) **První analytická část obsahuje souhrnnou situační analýzu.**

Úvodním východiskem pro zpracování situační analýzy je podrobné shrnutí dosavadních zpracovaných koncepčních dokumentů na úrovni kraje a zejména územního vymezení okresu. Při zpracování situační analýzy bylo nutné úzce spolupracovat se zástupci státních institucí, podnikatelů a zejména místní samosprávy.

Pro důslednou analýzu daného území je situační analýza členěna do následujících kapitol:

Dosavadní koncepční dokumenty a jejich shrnutí
Poloha a přírodní podmínky
Obyvatelstvo a osídlení
Sociální infrastruktura
Doprava a technická infrastruktura
Ekonomika
Cestovní ruch
Životní prostředí

b) **Druhá část zahrnuje SWOT analýzu sledovaného území včetně identifikování MISE, VIZE a Prioritních oblastí.**

SWOT analýza (analýza slabých, silných stránek, příležitostí a ohrožení) představuje nástroj k hodnocení území a aktivit v něm probíhajících, stanovení rozvojových trendů, stanovení mise, následné vize a určení prioritních oblastí.

c) **Třetí část dokumentu je zpracována již jako návrhová, strategická s podrobným definováním strategických cílů.**

Strategická (návrhová) část by měla na základě poznatků SWOT analýzy, stanovené vize a určených prioritních oblastí stanovit strategické cíle jednotlivých oblastí dalšího rozvoje a v neposlední řadě by měla pomoci připravit a formovat prostředí, které umožní dosažení stanovených cílů a tedy realizaci navržené strategie.

d) **Čtvrtá část - prioritní projektové záměry obce.**

Nadstavbovou částí rozvojového dokumentu je tzv. programový dodatek. Proces jeho tvorby spočívá ve sběru a shromažďování projektových záměrů v podobě projektových listů přiřazených k dané prioritní oblasti. Cílem programového dodatku je vytvořit akční plán, který stanovuje plán práce pro období jednoho až tří let při naplňování strategie rozvoje území s ohledem na okamžité podmínky dané nezbytností aktivit, dostupností příslušných finančních a personálních zdrojů, dále pak vnějšími okolnostmi.

1.7 Historie dosavadních koncepčních dokumentů a materiálů

Strategie rozvoje Plzeňského kraje

Dokument „Strategie rozvoje Plzeňského kraje“, který na podnět Ministerstva pro místní rozvoj ČR zpracovala Regionální rozvojová agentura Most ve spolupráci s Regionální rozvojovou agenturou Západní Čechy.

Z poznatků „Strategie Plzeňského kraje“ vyplývá, že území Domažlicka leží v příhraničním prostoru s nízkou hustotou osídlení se zachovalým životním prostředím a disponuje příznivými předpoklady pro rozvoj cestovního ruchu. Z pohledu strategie prochází sledovaným územím tzv. Domažlická regionální osa, ve vazbě státní silnice I. třídy č. 26 a z větší části i železniční trať Plzeň – Domažlice – Česká Kubice. Na této významné rozvojové ose leží mimo jiné největší města. Jedná se o Holýšov, Staňkov, Horšovský Týn a Domažlice.

Koncepce rozvoje česko – bavorského příhraničního prostoru „Střed“

Dokument je členěn na analytickou a návrhovou část. Vyvrcholením práce jsou rozpracované modelové projektové záměry a další sebrané projekty. Cílem materiálu je metodou prostorového plánování naznačit nastupující změny v území a iniciovat konkrétní projekty jako impulsy pro rozvoj společného prostoru.

Územní plán obce Velký Malahov

Územní plán obce Velký Malahov slouží k řešení problémů obce a pro stanovení koncepce rozvoje celého správního území obce v návrhovém období. Cílem je stanovení urbanistické koncepce, funkčního využití ploch a jejich uspořádání, určení základních regulací, vymezení hranic zastavitelného území, návrh dopravního systému a technického vybavení, zapojení sídel do okolní krajiny a navržení funkční kostry systému ekologické stability. Obec nyní používá nový územní plán, který byl vytvořen v roce 2021.

Strategie rozvoje Svazku Domažlicko

V roce 2021 byla zpracována nová strategie Svazku Domažlicko, kde je obec Velký Malahov členem. Tento dokument řeší komplexně celé vymezené území a konkrétně se zaměřuje na udržitelný rozvoj na období let 2021 – 2030.

Program rozvoje cestovního ruchu v Plzeňském kraji

Program rozvoje cestovního ruchu v Plzeňském regionu byl zpracován v období 2021. Hlavními potenciálními podněty pro rozvoj cestovního ruchu v Plzeňském kraji jsou v různých částech regionu přírodní hodnoty, relativně málo narušené životní prostředí, historické zázemí a kulturní památky rozptýlené po celém kraji. Velkou předností je příhraniční poloha v sousedství Německa. Součástí Programu rozvoje cestovního ruchu v Plzeňském kraji je Akční plán. Struktura Akčního plánu vychází z členění

podle časového horizontu a podle jednotlivých marketingových celků. V roce 2022 se opět aktualizoval a jeho záměry se transformují do konkrétních projektů.

2 SITUAČNÍ ANALÝZA

2.1 Poloha, údaje o obci, historie obce

2.1.1 Poloha

Obec Velký Malahov se nachází dolině, kterou ze severu ohraničuje město Kladruby, ve vzdálenosti 9 km, z jihu město Horšovský Týn vzdálený 11 km, ze západu město Bělá nad Radbuzou vzdálené 30 km a z východu 16 km vzdálené město Stod.

Obecní úřad Velký Malahov spravuje obce Velký Malahov, Ostromeč a Jivjany.

Následující tabulka uvádí přesnou polohu obce Velký Malahov.

Zeměpisná délka	12°57′2″
Zeměpisná šířka	49°37′34″
Nadmořská výška	513 m n. m.
Katastrální výměra	16,91 km^2

Tabulka 1 Přesná poloha obce Velký Malhov

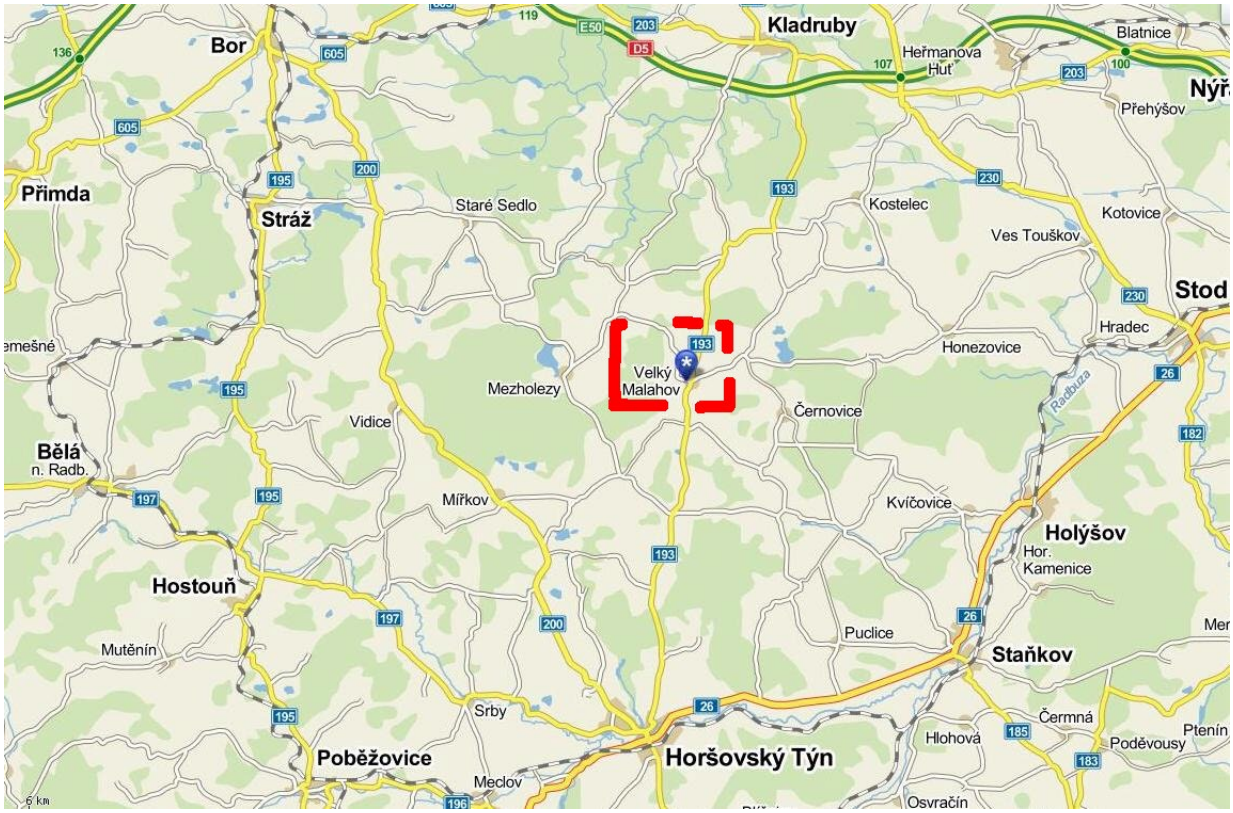

Mapa 1 Poloha obce Velký Malahov

Obec Velký Malahov

Obec, kterou ze severu ohraničuje město Kladruby, ve vzdálenosti 9 km, z jihu město Horšovský Týn vzdálený 11 km, ze západu město Bělá nad Radbůzou vzdálené 12 km a z východu 16 km vzdálené město Stod.

Zeměpisná délka	12°57′2″
Zeměpisná šířka	49°37′34″

Tabulka 2 Přesná poloha obce Velký Malhov

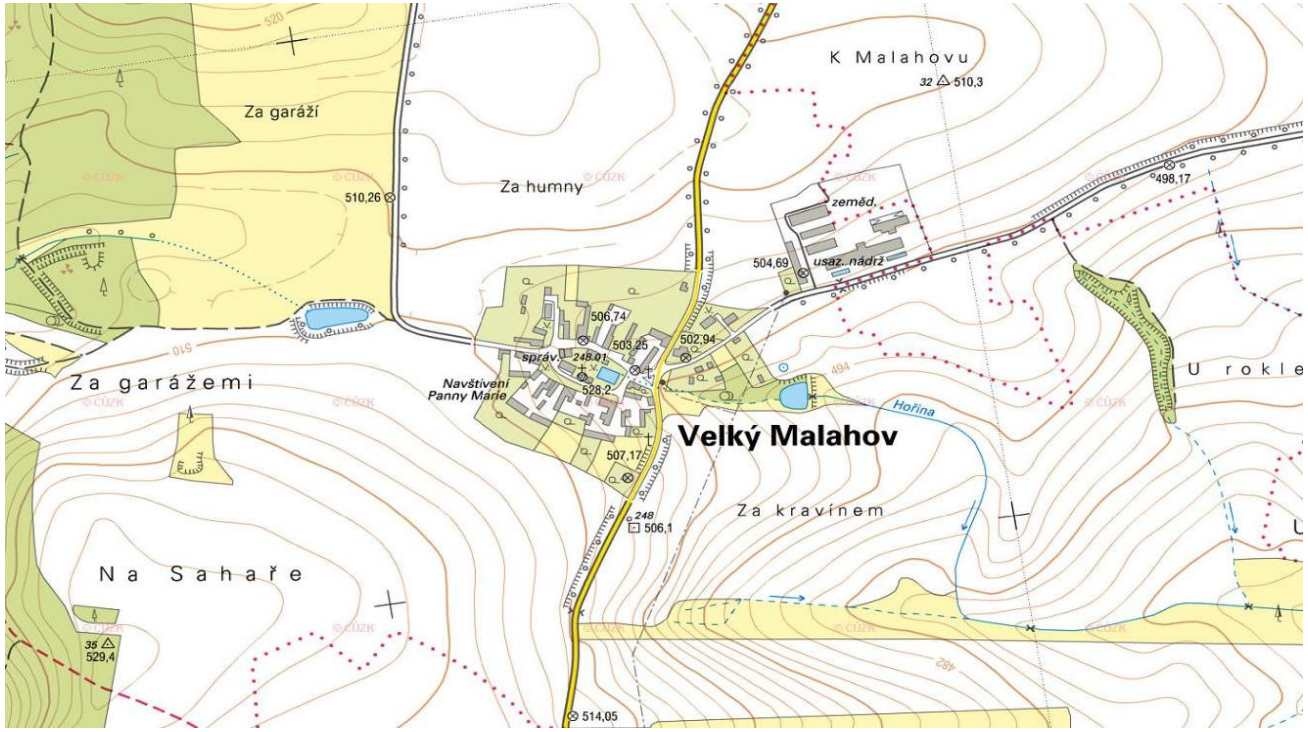

Mapa 2 Geografická mapa obce Velký Malahov

Obrázek 1 Letecká mapa obce Velký Malahov

Obec Jivjany

Je spádová obec obce Velký Malahov, od které leží severovýchodně ve vzdálenosti necelých 2 km.

Zeměpisná délka	12°58′44″
Zeměpisná šířka	49°37′52″

Tabulka 3 Přesná poloha obce Jivjany

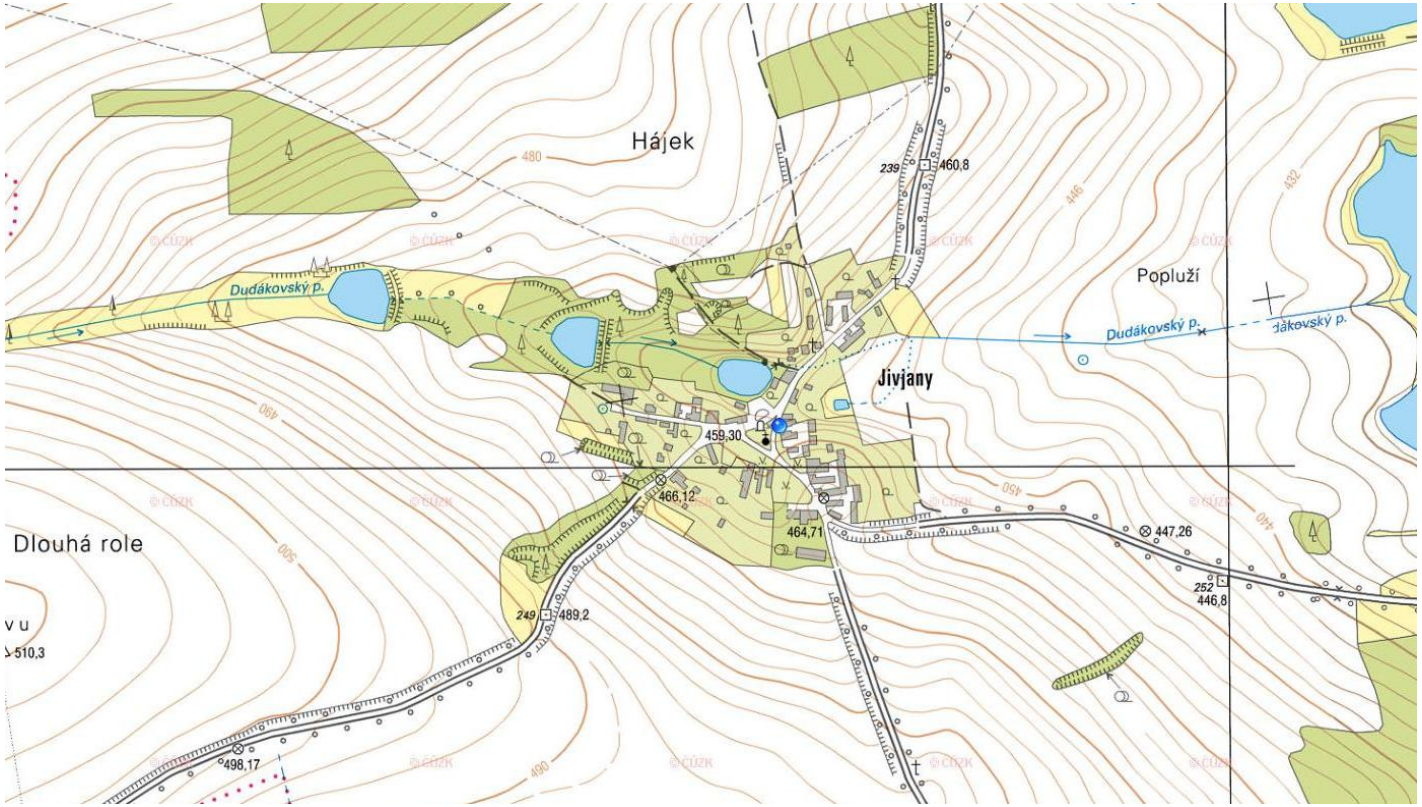

Mapa 3 Geografická mapa obce Jivjany

Obrázek 2 Letecká mapa obce Jivjany

Obec Ostromeč

Je spádová obec obce Velký Malahov, od které leží jížně ve vzdálenosti necelý 1 km.

Zeměpisná délka	12°57′38″
Zeměpisná šířka	49°36′43″

Tabulka 4 Přesná poloha obce Ostromeč

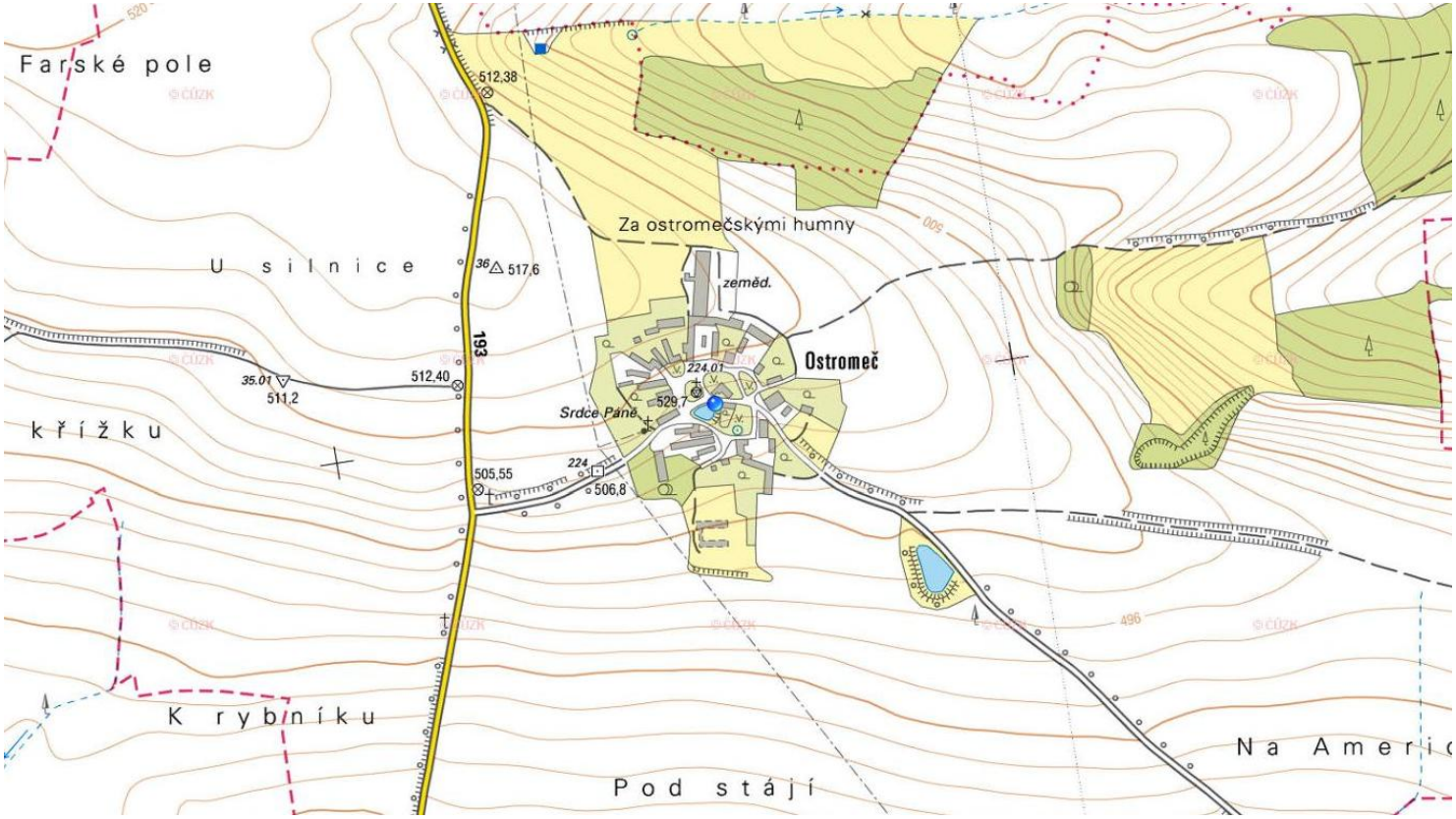

Mapa 4 Geografická mapa obce Ostromeč

Obrázek 3 Letecká mapa obce Ostromeč

2.1.2 Údaje o obci

Znak Obce:



Vlajka Obce:

Status: obec

Statistický kód obce: ZÚJ554413

Území NUTS 4: Okres Domažlice (CZ0321)

Území NUTS 3: Plzeňský kraj (CZ032)

Území NUTS 2: Jihozápad (CZ03)

Obec s rozšířenou působností: Horšovský Týn

Adresa obecního úřadu:

Velký Malahov 28

346 01 Horšovský týn

IČO: 00572446
DIČ: CZ00572446

email: podatelna@velkymalahov.cz
tel.: +420 379 493 150
fax: +420 379 493 238

Úřední hodiny

pondělí	07:00 - 15:30
středa	14:00 - 18:00
pátek	07:00 - 14:00

Tabulka 5 Úřední hodiny obecního úřadu

Zastupitelstvo:

Starostka: Václav Brichzin

***Místostarosta*:** Václav Bulička

Zastupitelé: Milan Buršík

Jiří Burda

Marek Jeník

Václav Ježek

Petr Vincura

Petr Štoger

Jan Růžička

Účetní obce: Petra Štogerová

Lesní hospodář: René Poslední

2.1.3 Historie obce

Obec Velký Malahov

Upravená vesnice leží na náhorní rovině 13 km směrem od Horšovského Týna při silnici na Stříbro. Na téměř čtvercové návsi stojí nad návesním rybníkem rozměrná novorománská kaple. Vesnice je zmiňována r. 1379. Někdy byla také zvána Bohatý Malahov na rozdíl od nedalekého Malého - sirotčího Malahova. Před připojením k Horšovskému Týnu byl Velký Malahov sídlem drobné šlechty. V roce 1587 patřil už k Horšovskému Týnu a čítal 16 dvorů o stejné rozloze, což svědčí o jeho plánovitém vysazení. Zdejší sedláci měli za povinnost kosit panské luky od panského mlýna k Semošicím, které se odtud nazývaly Malahovské. V r. 1654 měla ves 16 sedláků, r.1789 již 21 domů, r. 1839 jich bylo 25 a r. 1939 zde ve 29 obydlích žilo 175 německy mluvících osadníků. Po odsunu původního obyvatelstva v letech 1946-1946 přišli noví osadníci převážně z řad volyňských Čechů. Novorománská kaple Navštívení Panny Marie byla postavena na místě starší kaple v r. 1889. V roce 1936 byl objekt zvětšen o západní věž opatřenou dvěma zvony, z nichž větší byl za 2. světové zrekvírován. V Malahově je předpokládán některými badateli i zemanský dvorek, kladený do č.p. 1. Západně od vsi cestou okolo "žabího" rybníčka lze dojít k tzv. ďáblově skále, která ční v údolí nedaleko lesní cesty do Mezholez a na které je prohlubeň ve tvaru sedátka. Dnes je skalka obrostlá borovým lesem. Váže se k ní několik pověstí. Před více jak 300 lety prý žil v Malahově sirotek, pytlák a výtržník přezdívaný Ďáblův Polda. Ten uzavřel smlouvu s ďáblem na patnáct let, že bude

nezranitelný a bohatý. Když přišel čas zúčtování, viděli prý dřevorubci pekelné duchy tesat do skály sedátko pro svého pána.

Ves Jivjany

Ves Jivjany se rozkládá v údolní nivě Dudákovského potoka 2 km sv. od Velkého Malahova. První zmínky o lokalitě pocházejí ze známých listinných falz kladrubského kláštera a vztahují se k r. 1115 a 1186, kdy ves nebo její část klášter vlastnil. Nejstarší světští majitelé Jivjan jsou zmiňováni od r. 1320. K významným členům rodu, který užíval predikátu z Jivjan, náležel Jindřich Žito, královský purkrabí na Přimdě a známý odpůrce husitů. Jivjanská tvrz je výslovně uváděna od r. 1510. V r. 1635 za Žákavců je v Jivjanech, rozdělených na dva díly, uváděna stará tvrz s kamennou věží a parkánem a tvrz nová. V r. 1640 a 1694 byly obě části statku přikoupeny zpět ke Kladrubům. R. 1654 se kladrubská část Jivjan skládala z usedlostí 14 hospodářů a k dosud samostatnému dílu patřilo 13 poddanských rodin. R. 1757 je ve vsi uváděno 31 osedlých. V r. 1930 zde žilo v 58 usedlostech a chalupách 285 obyvatel. Uprostřed trojúhelníkové návsi obklopené nevelkými usedlostmi stojí pseudorománská kaple se štíhlou věží datovaná r.1928. Lokalizace jivjanských panských sídel není zatím zcela spolehlivá. Podle údajů z minulého století je tvrziště popisováno jako pole obklopené loučkou. Tento údaj se pravděpodobně vztahuje k vyvýšenému prostoru nad rybníkem v severní části obce, který je dnes oplocen a využíván jako zahrada s chatou. V těchto místech můžeme snad předpokládat stavbu staré jivjanské tvrze. Přes údolí při západním okraji vsi stojí objekty bývalého klášterního dvora. který zřejmě zaujal místo mladší z jivjanských tvrzí. Rozsáhlé hospodářské objekty, seskupené kolem prostorného dvora a spojené kamennou hradbou, jsou zčásti zachovány a upraveny k bydlení - dnes č.p.6 a 7. Severně od vsi byl založen rozlehlý Jivjanský rybník, v jehož blízkosti jsou patrné stopy pravěkého hradiska.

Ves Ostromeč

Ves Ostromeč leží na návrší při stříbrské silnici směřující z Horšovského Týna do Velkého Malahova. Stejně jako řada dalších obcí je Ostromeč prvně zmiňován v berním rejstříku Plzeňského kraje z r. 1379. O jeho nejstarších dějinách víme jen velice málo. Patrně náležel k čečovickému panství, při němž je však bezpečně uváděn teprve v r. 1542. V urbáři horšovskotýnského panství z r. 1587 je ve vsi jmenováno celkem 14 osedlých, z toho 2 hospodáři německé národnosti. V období třicetileté války se většina českých sedláků dostala do tak nuzných poměrů, že musela svá hospodářství prodat nebo z nich prostě odejít. V r. 1663 opustil Ostromeč poslední český sedlák. Zbývající 3 rodiny splynuly s německým obyvatelstvem. Postupný proces poněmčování Ostromeče v průběhu 17. stol. můžeme aplikovat na většinu vsí širšího Horšovskotýnska. Podobně toto téma zpracoval J. Pospíšil ve výroční zprávě OA v Domažlicích 1987. Ves postihly 2 velké ohně, při nichž v r. 1691 shořelo 5 dvorů a o 4 roky později 4 další dvory. V r. 1654 se ves skládala z 15 selských usedlostí, z nichž ke každé náleželo 36 strychů rolí a 1 chalupa bez pozemků. R. 1757 je ve vsi uváděno 17 hospodářů. V r. 1930 je ve vsi zmiňováno 24 usedlostí a 160 obyvatel. Ves rozloženou kolem čtvercové návsi s rybníčkem charakterizuje kaple z r.

1889 vystavěná v jejím středu. Obdélná kaple sv. Srdce Ježíšova se štíhlou hranolovou věží připomíná spíše malý kostel a je zdaleka viditelná. Oprava zchátralé stavby proběhla v letech 1993-1994.

2.2 Obyvatelstvo, osídlení

2.2.1 Osídlení

Osidlování řešeného území, ve kterém se nachází obec Velký Malahov bylo a je ovlivňováno třemi hlavními faktory

Geomorfologickými poměry

Polohou v širším kontextu osídlení včetně dopravních vztahů z ní plynoucích

Vysokou zaměstnaností v zemědělství a lesnictví

Provedená analýza vývoje osídlení za období 1970 až 2001 zřetelně prokazuje, že obecně bylo a dosud je tempo růstu sídla přímo úměrné jeho velikosti. Tendence ke koncentraci populace do větších sídel byla dlouhodobě dominantním rysem vývoje osídlení. Zatím se však její průběh odrazil spíše v poklesu trvale žijících osob v malých sídlech než v celkové racionalizaci systému osídlení. Změny po roce 1990 přinesly zpomalení růstu měst v důsledku omezení bytové výstavby, ale nevedly k racionálnímu rozvoji malých sídel.

Vývoj demografických údajů za obec Velký Malahov v letech 1971- 2023 uvádí následující přehled.

Rok	Stav 1.1.	Narození	Zemřelí	Přistěhovalí	Vystěhovalí	Přírůstek přirozený	Přírůstek migrační	Přírůstek celkový	Stav 31.12.
1971	333	4	2	4	10	2	-6	-4	329
1972	329	13	8	21	16	5	5	10	339
1973	339	5	3	8	27	2	-19	-17	322
1974	322	3	2	15	25	1	-10	-9	313
1975	313	8	3	3	25	5	-22	-17	296
1976	296	4	3	8	21	1	-13	-12	284
1977	284	8	5	3	22	3	-19	-16	268
1978	268	9	1	12	8	8	4	12	280
1979	280	7	1	12	34	6	-22	-16	264
1980	264	5	1	11	26	4	-15	-11	-

1991	266	4	2	-	4	2	-4	-2	264
1992	264	2	2	7	13	-	-6	-6	258
1993	258	1	5	4	7	-4	-3	-7	251
1994	251	6	5	35	17	1	18	19	270
1995	270	4	2	2	7	2	-5	-3	267
1996	267	2	2	-	8	-	-8	-8	259
1997	259	2	3	-	7	-1	-7	-8	251
1998	251	2	3	-	11	-1	-11	-12	239
1999	239	2	2	-	9	-	-9	-9	230
2000	230	4	1	-	4	3	-4	-1	229
2001	267	4	1	-	12	3	-12	-9	258
2002	258	4	1	-	2	3	-2	1	259
2003	259	3	1	11	10	2	1	3	262
2004	262	2	3	10	17	-1	-7	-8	254
2005	254	3	6	8	7	-3	1	-2	252
2006	252	7	1	11	7	6	4	10	262
2007	262	6	1	5	28	5	-23	-18	244
2008	244	2	2	12	8	-	4	4	248
2009	248	7	1	13	26	6	-13	-7	241
2010	241	4	3	20	8	1	12	13	254
2011	260	3	3	10	7	-	3	3	263
2012	263	3	2	28	14	1	14	15	278
2018		6	3	21	25	3	-4	-1	246
2019	246	6	1	16	18	5	-2	3	249
2020	249	4	3	12	13	1	-1	-	249
2021	249	4	6	6	6	-2	-	-2	249
2022	249	1	2	11	17	-1	-6	-7	242
2023	242	-	-	-	-	-	-	-	-

Tabulka 6 Demografické údaje za obec Velký Malahov v letech 1971- 2023

Provedená analýza vývoje osídlení zřetelně prokazuje, že obecně bylo a dosud je tempo růstu sídla přímo úměrné jeho velikosti. Tendence ke koncentraci populace do větších sídel byla dlouhodobě dominantním rysem vývoje osídlení. Zatím se však její průběh odrazil spíše v poklesu trvale žijících osob v malých sídlech než v celkové racionalizaci systému osídlení. Změny po roce 1990 přinesly zpomalení růstu měst v důsledku omezení bytové výstavby, ale nevedly k racionálnímu rozvoji malých sídel. Průměrně se tento trend drží i v nynějších letech s tím, že celkově počet obyvatel obecně mírně klesá.

Centralizace osídlení v okrese Domažlice je vázána především k výrobním aktivitám do prostoru Holýšova – Horšovského Týna a zvláště okresního do města Domažlic. Při hranicích s okresy Tachov i Klatovy je osídlení velmi řídké s výraznou orientací na zemědělství a v menší míře i lesnictví. Ve větší části Domažlicka se poměrně rovnoměrně vyskytují méně významná menší sídla bez výraznějších specifických funkcí a rozvojových předpokladů. Příhraniční území je stále ještě výrazně poznamenáno vysídlením a čtyřicetiletým uzavřením širokého hraničního pásma.

Zásadní společenská, politická a ekonomická transformace celé společnosti po roce 1989 s sebou přinesla i změnu demografického chování populace. Došlo např. ke snížení počtu narozených dětí, umělých přerušení těhotenství, snížení sňatečnosti, úmrtnosti atd. Díky těmto změnám přechází demografické chování populace kraje i ČR od východoevropského modelu k západoevropskému.

Podrobný vývoj počtu obyvatel v grafické podobě ukazuje následující graf.

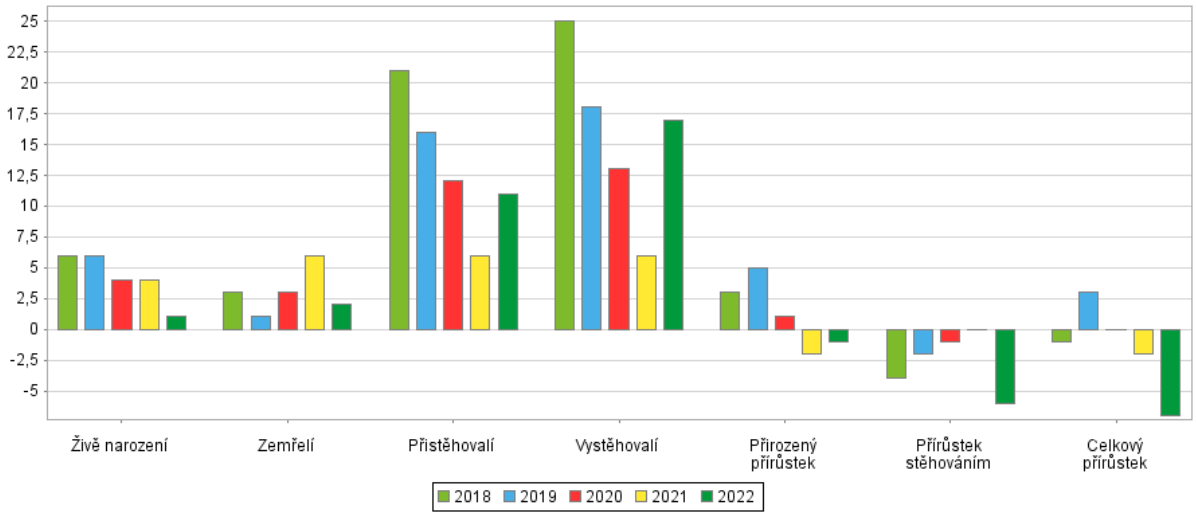

Graf 1 Vývoj počtu obyvatel ve sledovaném území v letech 2018 až 2022

Z předchozího grafu je patrná skutečnost, že počet obyvatel žijících ve sledovaném území se v posledních letech neustále pohybuje v rozmezí 224 až 246 trvale zde žijících obyvatel.

Následující obrázky ukazují Na území dnešní České republiky hustotu zalidnění ve srovnání mezi rokem 1869 a 2001.

1. **Rok 2001:** z obrázku je patrné, že hustota zalidnění se ve většině oblastí České republiky oproti devadesátých let několika násobně zvýšila. To však neplatí pro oblast sousedící s německou hranicí. V těchto oblastech se hustota zalidnění zvýšila jen nepatrně a většinou zůstává neměnná.

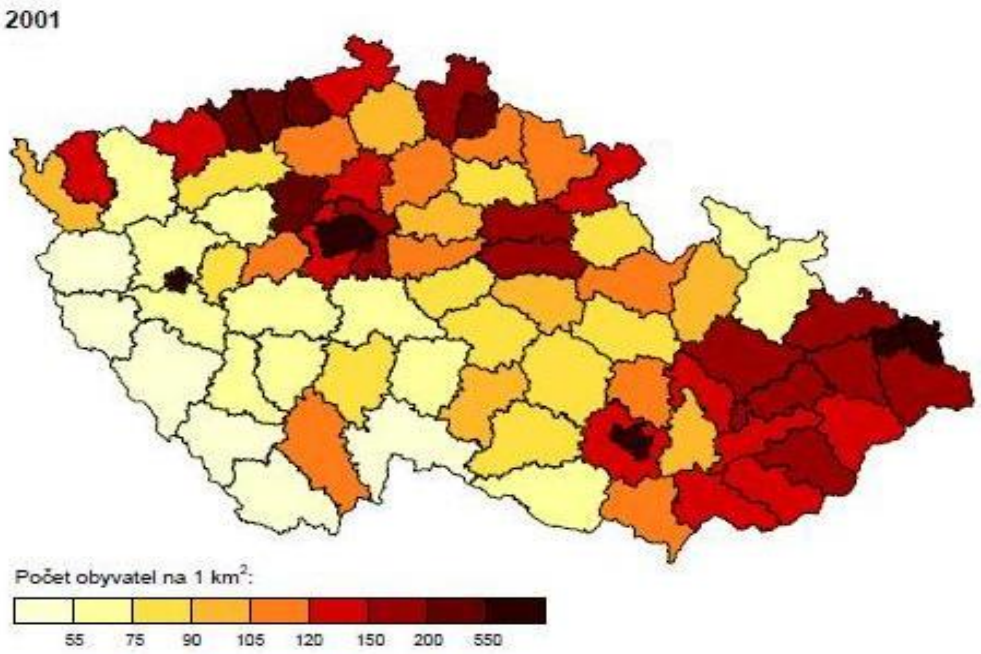

Mapa 5 Hustota zalidnění v roce 2001

2. **Rok 2022:** z podrobnějšího obrázku je patrné, že hustota zalidnění se zpravidla četně zvýšila. Oblast sousedící s německou hranicí zůstává v nižších číslech, takže hustota zalidnění se snižuje, zůstává stejná a popřípadě mírně se zvyšuje.

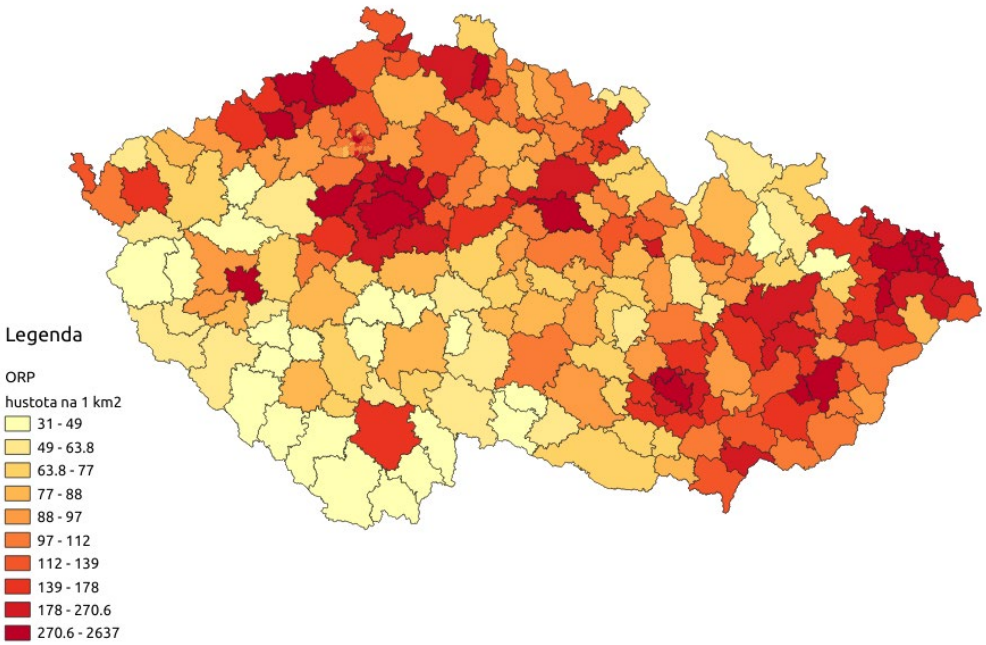

Mapa 6 Hustota zalidnění v roce 2022

V posledních pár letech, lze ale sledovat změny v chování myšlení obyvatelstva při výběru vhodného místa pro bydlení. Lidé se začínají opět velmi pomalu vracet k bydlení v menších obcích a začínají opět za prací dojíždět do centrálních oblastí okresu, ať už se jedná o Domažlice, Horšovský Týn či Kdyně. Toto chování obyvatelstva má za následek pomalý růst počtu obyvatel žijících v menších obcích v příhraničí v celém okrese Domažlice.

2.2.2 Obyvatelstvo

a) Rozdělení obyvatel ve sledovaném území podle věku:

Z hlediska rozvoje sledovaného území (a celkově z hlediska fungování celé společnosti) je velmi důležité především věková složení obyvatelstva žijícího na daném území. Strukturu obyvatelstva podle věku lze rozložit do třech základních skupin:

1. věková skupina 1: 0-14 let

2. věková skupina: 15-64 let

3. věková skupina: 64 a více let

Nejpočetnější věkovou skupinou je jednoznačně 2. věková skupina. Přesné údaje a procentuální podíl z celkového počtu obyvatelstva trvale žijícího ve sledovaném území udává následující tabulka. Údaje v ní uvedené jsou platné k 31. 12. 2022.

věková skupina	věk	počet	% podíl z celkového počtu obyvatel
1.	0-14	46	19,01%
2.	15-64	149	61,57%
3.	64 a více	47	19,42%

Tabulka 7 Věkové složení obyvatelstva ve sledovaném území

Následující tabulka uvádí rozdělení obyvatel podle věku v průběhu dvou minulých desetiletí. Z této tabulku je patrný růst počtu obyvatel starších 65 let a naopak pokles růstu počtu obyvatel ve věkové skupině 15 - 64 let. Tento trend vývoje je patrný ve všech vyspělých zemí EU a představuje pro budoucí generace velký ekonomický problém. Zároveň je patrný nárůst mladé generace ve věku 0 – 14 let.

		1. 3. 2011	31. 12. 2022
Obyvatelstvo celkem		230	272
z toho ve věku	**0 - 14 let**	35	46
	15 - 64 let	170	149
	65 a více	30	47

Tabulka 8 Rozdělení obyvatelstva ve sledovaném území podle věku v roce 2011 a 2022

Následující graf ukazuje přehledně rozdělení obyvatelstva podle věku v roce 2018 až 2022 ve sledovaném území.

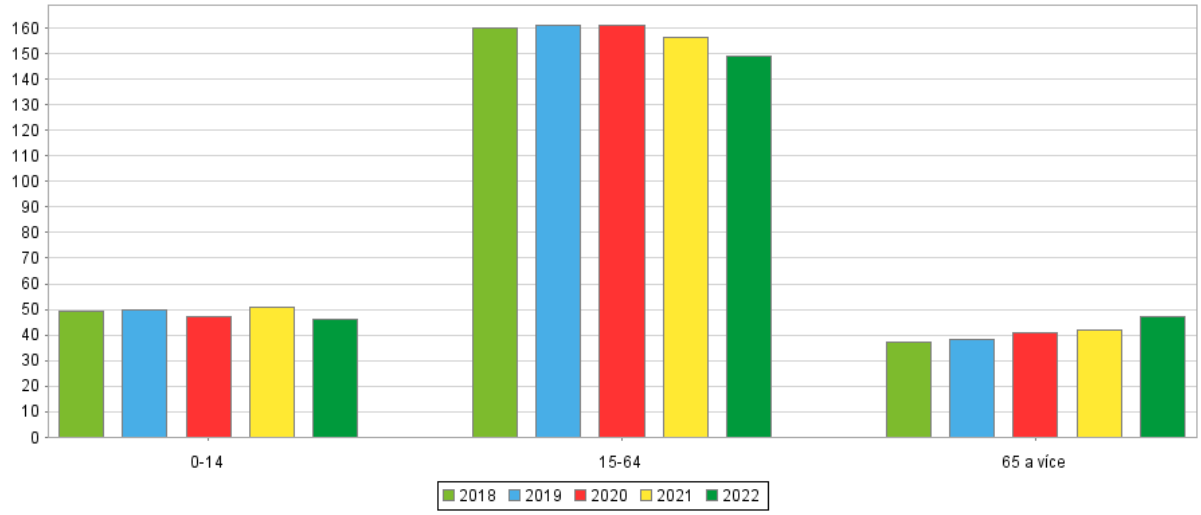

Graf 1 Rozdělení obyvatelstva podle věku v letech 2018 až 2022

b) Rozdělení obyvatelstva ve sledovaném území podle pohlaví a rodinného stavu:

Podrobné přibytky a úbytky obyvatelstva podle pohlaví a rodinného stavu v daném území v roce 2022 uvádí následující tabulka.

Údaje uvedené v následující tabulce jsou platné k 1. 1. 2022.

		Celkem	muži	ženy
Obyvatelstvo celkem		**242**	**125**	**117**
z toho rodinný stav	**svobodní, svobodné**	98	52	46
	ženatí, vdané	100	50	50
	rozvedení, rozvedené	27	19	8
	vdovci, vdovy	13	2	11
	registrované partnerství	-	-	-
	nezjištěno	4	2	2

Tabulka 9 Podrobné rozdělení obyvatelstva podle pohlaví a rodinného stavu v roce 2022

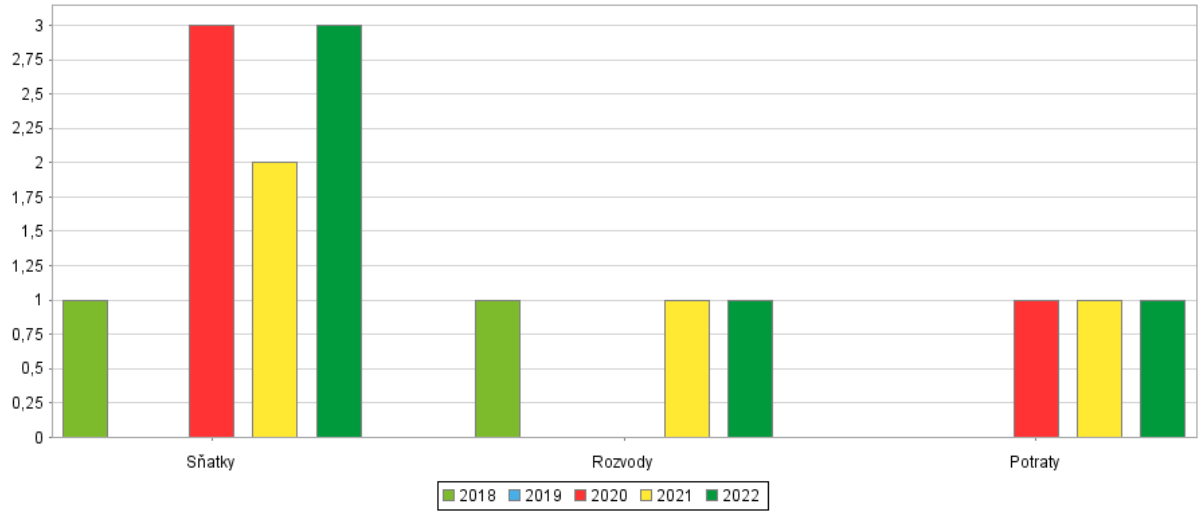

Graf 3 Podrobné rozdělení obyvatelstva podle pohlaví a rodinného stavu v roce 2022

c) Rozdělení obyvatel ve sledovaném území podle nejvyššího ukončeného vzdělání:

Rozdělení obyvatel v daném území podle maximálního dosaženého vzdělání uvádí následující tabulka. Údaje v tabulce uvedené jsou platné k 1. 1. 2022

		Celkem	muži	ženy
Obyvatelstvo ve věku 15 a více let		**203**	**108**	**95**
z toho podle stupně vzdělání	**bez vzdělání**	5	4	1
	základní včetně neukončeného	37	15	22
	střední vč. vyučení (bez maturity)	83	50	33
	úplné střední (s maturitou) vč. nástavbového studia	44	17	27
	vyšší odborné vzdělání	-	-	-
	vysokoškolské	13	10	3
	nezjištěno	21	12	9

Tabulka 10 Rozdělení obyvatelstva podle dosaženého vzdělání v roce 2022

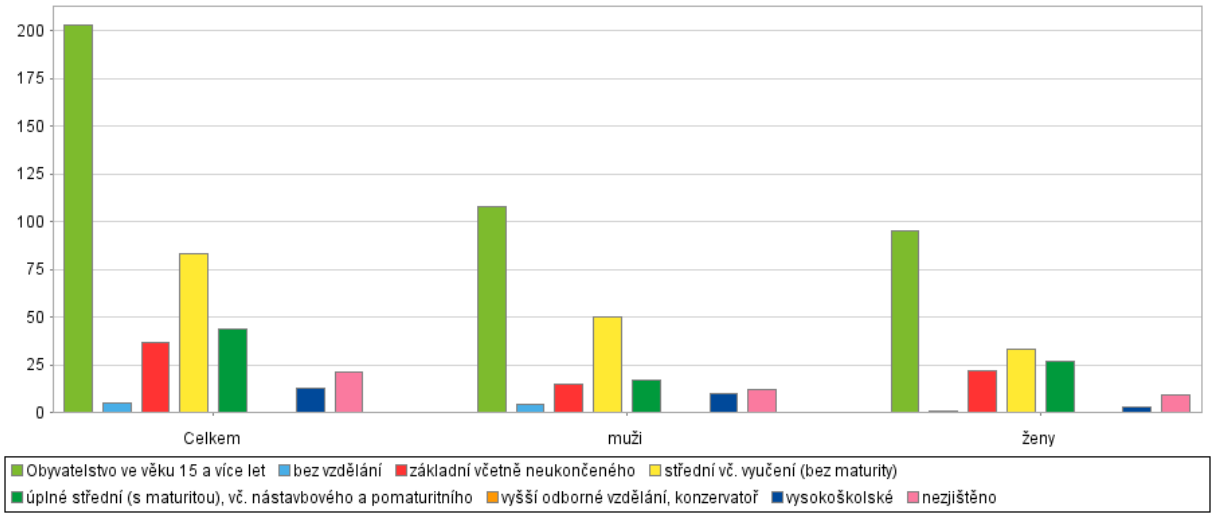

Graf 2 Rozdělení obyvatelstva podle dosaženého vzdělání v roce 2022

d) Rozdělení obyvatel ve sledovaném území podle ekonomické aktivity

Podrobné rozdělení obyvatelstva ve sledovaném území podle ekonomické aktivity obyvatelstva uvádí následující tabulka. Údaje v tabulce uvedené jsou platné k 1. 1. 2022

			Celkem	muži	ženy
Ekonomicky aktivní celkem			123	77	46
v tom:	**zaměstnaní**		113	72	41
	z toho podle postavení v zaměstnání	**zaměstnanci**	74	44	30
		zaměstnavatelé	2	2	-
		pracující na vlastní účet	16	44	2
	ze zaměstnaných	**pracující důchodci**	15	10	5
		osoby na mateřské dovolené	3	-	3
	nezaměstnaní		10	5	5
mimo pracující sílu celkem			114	45	62
z toho	**nepracující důchodci**		57	23	34
	žáci, studenti, učni		29	11	18
	osoby na mateřské dovolené		6	-	6
Osoby s nezjištěnou ekonomickou aktivitou			5	3	2

Tabulka 11 Rozdělení obyvatelstva podle ekonomické aktivity

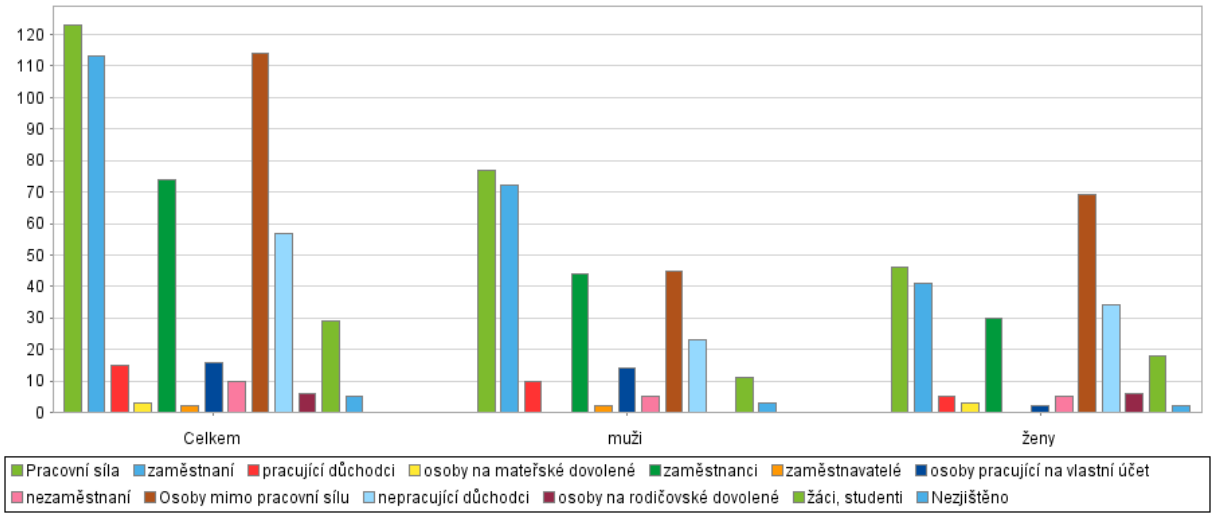

Graf 5 Rozdělení obyvatelstva podle ekonomické aktivity v roce 2022

e) Rozdělení obyvatel ve sledovaném území podle náboženského vyznání:

Následující tabulka uvádí rozdělení obyvatel v daném území podle náboženského. Údaje v tabulce uvedené jsou platné k 1.1. 2022.

		Celkem	muži	ženy
Obyvatelstvo celkem		**242**	**125**	**117**
Věřící – nehlásící se k žádné církvi ani náboženské společnosti		11	6	5
Věřící – hlásící se k církvi, náboženské společnosti		9	6	3
z toho	**Církev římskokatolická**	4	-	-
	Církev československá husitská	-	-	-
	Českobratrská církev evangelická	-	-	-
	Náboženská společnost Svědkové Jehovovi	-	-	-
	Pravoslavná církev v českých zemích	-	-	-
Bez náboženské víry		124	66	58
Neuvedeno		98	47	51

Tabulka 12 Rozdělení obyvatelstva podle náboženského vyznání

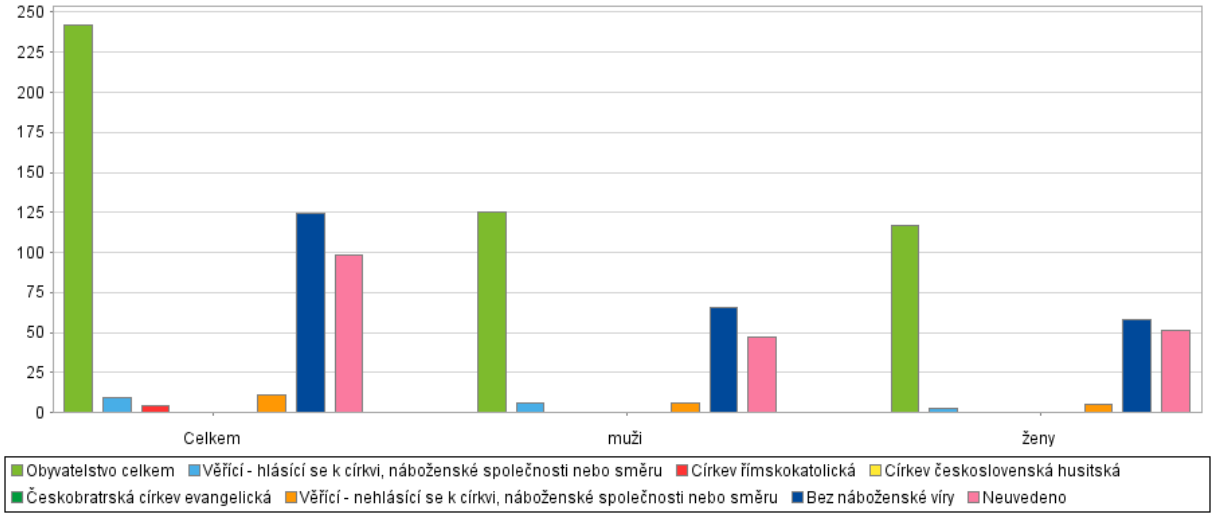

Graf 3 Rozdělení obyvatelstva podle náboženského vyznání v roce 2022

2.2.3 Bytový fond

Území obce Velký Malahov se nachází v bývalém okrese Domažlice. Ten patří do oblasti s nejmenší hustotou zalidnění v ČR. Stav je důsledkem událostí po II. světové válce, kdy bylo z regionu vysídleno německé obyvatelstvo.

I když přes částečnou výměnu obyvatelstva zůstala převážná část sídel zachována, již nikdy se ale nepodařilo obnovit zdejší osídlení v původním rozsahu. Naopak vývoj značné části území byl v důsledku blízkosti uzavřeného příhraničního pásma záměrně potlačován. S negativními důsledky poválečného vývoje se v současnosti potýkají všechny obce v příhraničí. Na první pohled nejviditelnější je zejména zanedbaný stav, nevyužitá část domů a nedostatečná technická infrastruktura. Méně viditelná, ale z hlediska vytváření podmínek pro trvale udržitelný rozvoj neméně důležitá, je i obnova tradičního kulturního a společenského života v jednotlivých obcích.

Zástavba ve sledovaném území je tvořena – jak je dnes u venkovských obcí v německém příhraničí běžné – téměř výhradně rodinnými domy (vesměs v soukromém vlastnictví). Přehled výstavby rodinných a bytových domů od roku 1919 až po současnost uvádí následující přehled.

Rok výstavby	Celkem	Rodinné domy	Bytové domy
1919 a dříve	15	12	3
1920 - 1970	20	18	2
1971 - 1980	10	10	-
1981 - 1990	3	3	-
1991 - 2000	1	1	-
2001 - 2011	8	8	-
2011 - 2015	5	4	-
2016 a později	5	5	-

nezjištěno	13	12	-

Tabulka 13 Přehled výstavby rodinných a bytových domů od roku 1919

Rodinné a bytové domy:

a) Rozdělení domů podle druhu domu a vlastníka:

Rozdělení obydlí podle vlastníka uvádí následující tabulka. Data v ní uvedená jsou platná k 1. 1. 2022.

		Celkem	Rodinné domy	Bytové domy	Ostatní budovy
Domy obydlené		88	82	3	3
z toho podle vlastnictví domu	**fyzická osoba**	68	66	-	2
	obec, stát	-	-	-	-
	bytové družstvo	-	-	-	-
	spoluvlastnictví vlastníků bytů	3	-	3	-
	nezjištěno	1	1		

Tabulka 14 Rozdělení domů podle vlastníků

Z předchozí tabulky je patrné, že nejvyšší počet trvale obydlených domů a z toho rodinných domů je vlastněn fyzickými osobami. Z celkového počtu vlastníků se soukromé fyzické osoby podílí na vlastnictví trvale obydlených domů 100%.

Obydlené byty:

a) Rozdělení obydlených bytů podle právního důvodu užívání bytu:

Rozdělení obydlených bytů v daném území podle právního důvodu užívání bytu a vybavenosti ukazuje následující tabulka. Data zde uvedená jsou platná k 1. 1. 2022.

		Celkem	Rodinné domy	Bytové domy	Ostatní budovy
Obydlené byty celkem		**100**	**75**	**23**	**2**
z toho právní důvod užívání bytu	**ve vlastním domě**	64	62	-	2
	v osobním vlastnictví	1	-	1	-
	nájemní	17	5	12	-
	družstevní	-	-	-	-
	jiné bezplatné užívání bytu	3	3		

	jiný důvod užívání bytu	3	3		
	nezjištěno	13	2	11	-

Tabulka 15 Rozdělení obydlených bytů podle vlastnictví

Z tabulky vyplývá, že k hlavním vlastníkům trvale obydlených bytů v rodinných a bytových domech patří soukromé fyzické osoby.

b) Rozdělení obydlených bytů podle počtu obytných místností:

Rozdělení obydlených bytů ve sledovaném území podle počtu obytných místností ukazuje následující tabulka. Z údajů je patrné, že převažují domy se čtyřmi obytnými místnostmi. Tento fakt může být vysvětlen tím, že většina obyvatel staví své domy jako dvou a více generační a předpokládají, že v budoucnu budou společný dům obývat jejich děti se svými rodinami. Data v níže uvedené tabulce jsou platná k 1. 1. 2022.

		Celkem	**Rodinné domy**	**Bytové domy**	**Ostatní budovy**
Obydlené byty celkem		**100**	**75**	**23**	**2**
z toho s počtem obytných místností	**1**	1	1	-	-
	2	12	5	7	-
	3	16	14	1	1
	4	43	38	4	1
	5 a více	15	15	-	-
	nezjištěno	13	2	11	-

Tabulka 16 Rozdělení obydlených bytů podle počtu obytných místností

2.3 Sociální infrastruktura

Sociální infrastruktura je tvořena souborem občanských zařízení poskytující služby v širším pojetí tohoto slova nejen obyvatelům daného území ale i návštěvníkům, kteří do této lokality přijíždějí. Vytváří tedy materiální podmínky pro široký okruh činností.

2.3.1 Školství

V obci Velký Malahov se nenachází žádné školské zařízení. Všichni žáci musí tedy za vzděláním dojíždět do okolních obcí. Děti ze sledovaného území navštěvují Mateřskou školu v Mezholezích u Horšovského Týna a Základní školu v Horšovském Týně.

Mateřská školka v Mezholezích

Adresa:

Mateřská škola Mezholezy
okres Domažlice, příspěvková organizace Mezholezy 34
346 01 Horšovský Týn

Telefon:

+420 379 493 021

e-mail:

msmezholezy@gmail.com

Základní škola Horšovský Týn

Adresa:

Základní škola Horšovský Týn
okres Domažlice, příspěvková organizace Zámecký park 3
346 01 Horšovský Týn

Telefon:

+420 379 422 381

e-mail:

reditel@zshtyn.cz

Základní škola a Odborná škola Horšovský Týn

Adresa:

Základní škola a Odborná škola Horšovský Týn
okres Domažlice, Nádražní 89
346 01 Horšovský Týn

Telefon:

+420 379 422 310

e-mail:

reditelstvi@zs-oshtyn.cz

2.3.2 Zdravotnictví

Do obce nedojíždí žádný lékař. Občané obce Velký Malahov musejí využívat stálých ordinací lékařů v okolních městech, zejména v Horšovském Týně a Staňkově. Pro specializovanou péči je nutná dojížďka do Domažlic, kde se nachází jediná nemocnice v okrese.

Domažlická nemocnice

zahájila svůj provoz 1. ledna 2006. Stavěna byla v letech 2002 - 2005. Lůžková kapacita nemocnice je 200 lůžek. Aktuální údaj k roku 2023 udává 320 pracovníků nemocnice. Na šestihektarovém pozemku se nachází pět vzájemně propojených

objektů se čtyřmi podlažími nadzemními a jedním podzemním. Součástí areálu je parkoviště a heliport. Celý objekt je zasazen do vzrostlé zeleně a návštěvníkům a pacientům je k dispozici malý park.

Oddělení:

- *Chirurgické*
- *Interní*
- *Gynekologicko - porodnické*
- *Dětské*
- *Oddělení následné a dlouhodobé péče*
- *JIP*
- *ARO*

Lůžková oddělení tvoří dvou až třílůžkové pokoje s vlastním sociálním zařízením, které poskytuje dostatek soukromí.

2.3.3 Sociální péče

V obci se nenachází žádné klasické zařízení sociální péče. Nejbližší dům pro seniory s pečovatelskou službou je v provozu v Horšovském Týně a v sousedících obcích Černovice a Pocínovice.

Nejčastějšími službami, které pečovatelská služba zajišťuje, jsou: dovoz obědů, nákupů, různé pochůzky, doprovod na vyšetření k lékaři, úklid v bytech klientů, praní prádla a další činnosti.

Dále je uveden seznam zařízení sociální péče v Domažlickém okrese:

Domov pro seniory a domov se zvláštním režimem Černovice

Domov pro seniory poskytuje sociální, ošetřovatelské a zdravotní služby lidem starším 55 let, kteří potřebují pravidelnou pomoc jiné osoby. Domov pro seniory a Domov se zvláštním režimem se nacházejí v krásném prostředí obklopeném lesy. V areálu domova je rozsáhlý park s velkým množstvím laviček k posezení a s nově rekonstruovaným jezírkem.

MCT CZ - občanské sdružení *tělesně postižených, středisko rané péče (Nový Spálenec 25, Česká Kubice, 344 01)*

Aktivity: Komplex služeb orientovaných na celou rodinu dítěte raného věku ohroženého sociálním vyloučením v důsledku zdravotního postižení nebo vlivem prostředí.

Formy poskytování sociálních služeb: ambulantní, terénní -středa 14 -18 hodin.

Cílová skupina: rodiny s dítětem/dětmi. Věková kategorie klientů: děti předškolního věku (1-6 let), kojeneckého věku (do 1 roku).

Kapacita služby: 30 klientů

Rozsah služby: regionální - Domažlicko, H.Týnsko, Kdyňsko

Azylový domov pro matky s dětmi v Havlovicích

Domov pomáhá matkám s dětmi, které nejsou schopny sami řešit svou životní situaci. Prvotní je umístění těhotných žen, ochrana nenarozeného života. Cílem domova je nabídka azylového ubytování, psychické podpory, pomoc v péči o dítě, pomoc při vedení domácnosti a finančním hospodaření. Poskytované služby: ubytování, pomoc při zajištění chodu domácnosti, výchovné, vzdělávací a aktivační služby, pomoc při prosazování práv a zájmů, zprostředkování kontaktu se společenským prostředím, poskytnutí informací.

Centrum pro zdravotně postižené Plzeňského kraje - pobočka Domažlice. Bezplatná poradna pro zdravotně postižené, půjčovna kompenzačních pomůcek, bezbariérová PC učebna, odborná konzultace bezbariérového bydlení.

K. J. K. Bohemia o. s., *sdružení pro život.*

Pomoc osamělým seniorům při řešení nečekaných krizových životních situací. Odborné služby z oblasti zdravotní, sociální a duchovenské péče. Poradenské služby. Dovoz obědů, zajištění a doprava nákupů, osobní vztah s klientem, předčitatelské a komunikační služby, donášku a zapůjčení literatury, knih, e-knih, MP3, kurz práce s počítačem a internetem, trénování paměti.

Dětský domov Staňkov

V dětském domově ve Staňkově jsou umístěny děti od 3 do 19 let. V současné době je zde 38 dětí, z toho 18 dívek a 20 chlapců.

- 6 dětí - mateřská škola
- 26 dětí - základní škola
- 6 dětí - odborná učiliště

Centrum pro zdravotně postižené Plzeňského kraje **-** pobočka Domažlice.

Bezplatná poradna pro zdravotně postižené, půjčovna kompenzačních pomůcek, bezbariérová PC učebna, odborná konzultace bezbariérového bydlení.

Dětský domov Horšovský Týn

Dětský domov, Horšovský Týn je školské zařízení pro výkon ústavní výchovy, které zajišťuje náhradní výchovnou péči dětem ve věku od 3 do 18 let, (případně zletilým nejdéle do věku 26 let připravujícím se na budoucí povolání).

V posledních letech prošel dětský domov rozsáhlou rekonstrukcí. Podařilo se vybudovat domov rodinného typu, jehož kapacita je 36 dětí. Vzniklo tak 5 rodinných skupin (3 skupiny po 8 dětech a 2 skupiny po 6 dětech).

Zařízení používá 3 budovy, které jsou ve vlastnictví Plzeňského kraje. Hlavní budova disponuje třemi byty pro rodinné skupiny. Jsou zde také kanceláře administrativy, centrální kuchyně s jídelnou, technické zázemí, keramická dílna a společenská místnost. V původní hospodářské budově je jeden byt pro rodinnou skupinu a technické zázemí. V budově herny je jeden byt pro rodinnou skupinu, tělocvična a posilovna. Domov má k dispozici zahradu a sportovní hřiště. Od roku 2002 má dětský domov i nájemní právo k malému bytu se statutem „chráněného bydlení“, který patří městu Horšovský Týn. Ten slouží k ubytování dětí, kterým byl ukončen pobyt v dětském domově (po dosažení zletilosti) a nemají možnost vrátit se do vlastní rodiny.

Aktuálně vyrůstá v dětském domově 34 dětí s nařízenou ústavní výchovou.

Chráněná dílna Horšovský Týn

Chráněná dílna Horšovský Týn byla zřízena Městem Horšovský Týn 1. března 2000 jako příspěvková organizace.

Chráněná dílna zaměstnává občany zdravotně postižené. Celkem je zde zaměstnáno 23 občanů, z toho 2 plně a 18 částečně invalidní, 1 se změněnou pracovní schopností a 2 pracovnice jsou bez omezení. Z toho je zřejmé, že 94% zaměstnanců má zdravotní problémy.

Hlavní pracovní náplní je příprava součástek pro elektrovýrobu, které se dále kompletují v jiných podnicích. Dále pracuje pro firmy, které se zabývají tzv. „domácí prací“ a pracuje pro firmu, která zajišťuje výrobu pro zdravotnictví.

Adresy domů s pečovatelskou službou v rámci sledovaného území, ale i mimo něj uvádí následující přehled.

Domov pro seniory Domažlice	Baldovská 583, 344 01 Domažlice	602 542 368	reditelka@soc-sluzbymestadomazlice.cz	domov pro seniory
Dům s pečovatelskou službou	Drahotínská 290, 345 22 Poběžovice	379 497 261		úkony pečovatelské služby
Městský domov pro seniory	Prokopa Velikého 689, 344 01 Domažlice	602 542 368	reditelka@soc-sluzbymestadomazlice.cz	domov pro seniory
Městské centrum sociálně rehabilitačních služeb – domov pro seniory	Kozinova 236, 344 01, Domažlice	379 720 042		rehabilitace
Penzion pro důchodce	Vodní 115, 344 01 Domažlice			
Domov Černovice, Centrum sociálních služeb	Černovice 25, 345 62, Černovice	379 428 716	podatelna@cssdomazlice.cz	úkony pečovatelské služby

Tabulka 17 Kontakty pečovatelské služby v okrese Domažlice

2.3.4 Kultura

Kulturní a společenský život v obci je úměrný velikosti sídla aktivně zde působí SDH a Myslivecká sdružení, které se velkou měrou podílejí na organizaci různé společenské, kulturní a sportovní zábavy pro širokou veřejnost.

Spolky působící v blízkosti sledovaného území:

Název:	Sbor dobrovolných hasičů Malý Malahov
IČO:	65571134
Právní forma:	Organizační jednotka sdružení
Adresa:	Malý Malahov, 345 61 Velký Malahov
Datum vzniku:	08. 12. 1995
Činnost:	Činnosti v oblasti protipožární ochrany

Tabulka 18 SDH Malý Malahov

Název:	Sbor dobrovolných hasičů Doubrava
IČO:	65571096
Právní forma:	Organizační jednotka sdružení
Adresa:	Doubrava, 345 61 Velký Malahov
Datum vzniku:	08. 12. 1995
Činnost:	Činnosti v oblasti protipožární ochrany

Tabulka 19 SDH Doubrava

Název:	Myslivecké sdružení Malý Malahov-Olšák
IČO:	18231993
Právní forma:	Sdružení (svaz, spolek, společnost, klub aj.)
Adresa:	Malý Malahov, 345 51 Velký Malahov
Datum vzniku:	04. 01. 1993
Činnost:	Lov a odchyt divokých zvířat a související činnosti

Tabulka 20 Myslivecké sdružení Malý Malahov - Olšák

2.4 Dopravní a technická infrastruktura

2.4.1 Doprava

Sledovaným územím prochází silnice II/193, ta propojuje ze severu sledovaného území město Kladruby, kde dál pokračuje a napojuje se na komunikaci D5 ve směru Plzeň – Rozvadov, na jihu Horšovský Týn, kde se napojují na komunikaci I/26 ve směru Plzeň – hraniční přechod Folmava.

Technický stav některých částí místních komunikací je velmi neuspokojivý. V současnosti jsou na nich prováděny pouze nejnutnější opravy. Významné spojnice okresu uvádí následující obrázek silniční sítě v okrese Domažlice.

Mapa silničních tahů ve sledovaném a jeho okolí území:

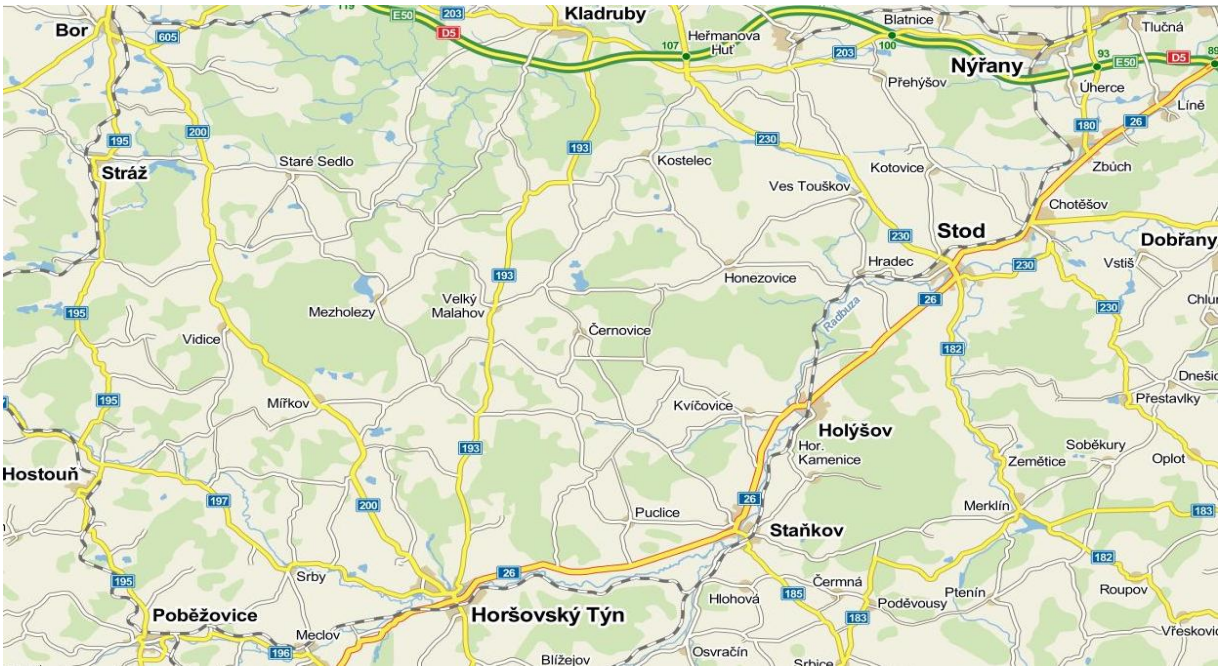

Mapa 6 Mapa silničních tahů v blízkosti sledovaného území

Autobusová doprava

Převažujícím druhem veřejné hromadné dopravy osob je autobusová doprava, kterou v řešeném území zajišťuje ARRIVA STŘEDNÍ ČECHY s.r.o. autobusovými linkami:

- **č. 645 Ostromeč – Jivjany - Velký Malahov – Horšovský Týn**
- **č. 738 Velký Malahov – Kladruby - Stříbro**

Autobusové linky nejezdí v tak četné míře, jedná se spíše o spoje v ranních hodinách a následně odpoledne jeden až dva spoje zpět. Podobně jako v celé ČR došlo v minulosti k výraznému omezení počtu linek i jejich frekvence. U většiny sídel tak bylo zachováno pouze základní autobusové spojení - většina spojů soustředěna do ranních a odpoledních hodin a slouží pro dopravu lidí do zaměstnání a škol a zpět. O sobotách a nedělích je provoz omezen.

Železniční doprava

Nejbližší železniční zastávka se nachází v obci Křenovy vzdálené cca 14 km. Železniční spojení ve směru Staňkov – Poběžovice umožňuje napojení na vlaková nádraží těchto měst.

Cyklistická doprava

Jednou z možností jak zvýšit návštěvnost zájmové oblasti za relativně nízkých pořizovacích nákladů je rozvoj cykloturistiky. Využít se dá po komunikacích III. Třídy zejména ve směru místních částí Velký Malahov, Malý Malahov a Doubrava.
Dále je možné využít novou část cyklotrasy č. 3 – Křenovy – Semošice – Horšovský Týn – Lazce – Domažlice. V rámci investičních záměrů je na rok 2034 plánovaná výstavba nové cyklostezky, která propojí Velký Malahov a Ostromeč mimo hlavní silnici.

2.4.2 Technická infrastruktura

Vodní hospodářství

Obec má samospádovou vodovodní síť vybudovanou v roce 2019. Část obyvatel obce však jako zdroj pitné i užitkové vody využívá vlastní zdroj vody – studny na svých pozemcích.

V roce 2016 došlo ve Velkém Malahově k opravě vodojemu, na který se v roce 2018 připojil nově vybudovaný vrt v obci Jivjany. Během let 2018 – 2019 došlo k výstavbě ČOV pro obec Velký Malahov a Ostromeč včetně kanalizačního řádku a přečerpávací stanice. Obec Jivjany zatím přetlakovou stanici ani nový kanalizační řád nemá. Nový vodovod i kanalizace se v obci Jivjany plánuje v investičních projektech na rok 2025. Doposud je tedy odkanalizování řešeno domovními čistírnami odpadních vod, septiky a jímkami. Septiky již nejsou v dnešní době povolovány.

Zásobování elektrickou energií

Pro zásobování elektřinou má rozhodující význam distribuční soustava 110 kV a. s. Západočeská energetika se sídlem v Plzni. Tato soustava má transformační uzly v Domažlicích (110/22 kV), v Holýšově (110/6 kV) a ve Kdyni (110/22 kV). Distribuční uzly soustavy 110 kV jsou napájeny prostřednictvím nadřazené transformace (400)/220/110 kV v Přešticích. Z propojení 110 kV Přeštice – Stříbro je napojen uzel 110/6 kV v Holýšově. Pokud by se naplnil předpoklad, že ve struktuře energií pro výrobu tepla by elektřina jako primární zdroj stagnovala (případně by dokonce její spotřeba mírně klesala), pak by zřejmě nebyl ani vyvíjen tlak na rozšiřování zařízení na úrovni VVN. Největší slabiny při rozvoji obecní elektrizace vykazují systémy nízkého napětí.

Distribuční sítě nízkého napětí byly původně navrhovány pro osvětlování a pro elektrické pohony v zemědělských usedlostech. S využíváním elektrické energie pro vaření, vytápění a přípravu teplé užitkové vody se ve větší míře ještě neuvažovalo, proto kapacita velké části těchto sítí umožňuje větší dodávky jen v omezené míře. Rekonstrukce distribučních sítí tak, aby vyhovovaly potřebám elektrického vytápění a ohřevu teplé užitkové vody znamená nejen posílení stávajících průřezů vodičů, ale i změnu vrchních vedení na kabelová a vybudování dalších trafostanic.

Zásobování plynem

Sledované území není zásobování plynem. Se změnou tohoto stavu se nepočítá ani do budoucna.

Spoje

Pokrytí území mobilními telefony O2, T – mobile a Vodafone je na dobré úrovni. V poslední době dochází k vzrůstajícím pokrytí internetem bezdrátově přenášeným signálem.

Odpadové hospodářství

Obec Velký Malahov je součástí účelového sdružení obcí pro odpadové hospodářství Lazce. Svoz komunálního odpadu, jeho nebezpečných složek a velkoobjemového odpadu, je zajištěn v pravidelných časových intervalech a je prováděn mobilním svozem. Rovněž počet a velikost sběrných nádob a donášková vzdálenost jsou hlavními faktory ovlivňujícími kvalitu sběru komunálního odpadu. Zajištění těchto podmínek je základním předpokladem úspěšného sběru komunálního odpadu a předpokladem snížení množství černých skládek vznikajících v okolí obce. Důležité je zapojení všech občanů do systému nakládání s odpady v souladu s obecně závaznými vyhláškami obcí o nakládání s komunálním odpadem a neustálá osvěta obyvatel.

Podmínky pro třídění TKO je nutné zajistit i v obci Velký Malahov. Nejbližší provozovaný sběrný dvůr je v Horšovském Týně.

Nejvýznamnějším skládkovacím zařízením okresu je skládka Lazce u Horšovského Týna (provozovatel Lazce GIS s.r.o.). Skládka je využívána k ukládání odpadu z cca 70 obcí okresu Domažlice. Druhým zařízením sloužícím k ukládání komunálního odpadu z obcí okresu Domažlice je skládka Libkov provozovaná městem Kdyně. Je zde ukládán především komunální odpad z okolních obcí a doplňkově také některé odpady ostatní.

2.5 Ekonomika

2.5.1 Ekonomická základna a její vývoj

Obec Velký Malahov i její okolí se nachází v průmyslově zemědělské oblasti, jejíž hospodářské zaměření je předurčováno rázem krajiny. Průmyslové podniky se nacházejí v okolí města Holýšov a Ostrov u Stříbra.

Poloha sledovaného území v blízkosti hranice s Německem umožňuje zvýšení rozvojových šancí obce, které významně ovlivňují hospodářský vývoj:

Možnost zaměstnání obyvatel v Německu

Rozdíly v cenách nabízených služeb i věcí – nákupní turistika – ta způsobuje rozvoj sektoru služeb

V souvislosti s hospodářskou situací v sousedním Bavorsku docházelo k přemísťování výrobních kapacit řady malých a středních průmyslových podniků do oblasti česko - bavorského pohraničí. Tento trend se projevoval (jednalo se o vývoj typický pro okresy sousedící s Německem, resp. Rakouskem) v růstu ekonomicky aktivního obyvatelstva v průmyslu a ve zvyšování významu průmyslu v rámci hospodářské struktury okresu Domažlice. V posledních letech začíná být ale i tento trend již pomalu minulostí. Podniky začínají přesouvat svou výrobu stále častěji více směrem na východ, kde je neustále levnější pracovní síla, oproti pracovní síle v EU.

Jedním z nesporných negativ je nízký stupeň finální produkce. Většina zaměstnavatelských subjektů je odkázána na kooperace s výrobci v SRN. Většina kooperací je směrována na automobilky v SRN. Část průmyslové produkce je ovlivněna i sezónností odbytu. Průběžně vznikají v okrese některé nové výroby. Ve výhledu lze předpokládat rozvoj organizačních složek zahraničních firem, který by měl vytvořit větší počet pracovních míst, ovšem pouze pro vysoce kvalifikované strojní profese, zejména v Holýšově. Další prům. zóna se nachází v Ostrově u Stříbra.

V porovnání s hospodářskou strukturou Plzeňského kraje a celého národního hospodářství můžeme konstatovat, že v okrese Domažlice stále významné postavení zaujímá zemědělství a lesnictví a dokonce roste význam průmyslu. Naopak rozvojové šance, které nejsou dosud plně využívány leží v oblasti služeb, především služeb cestovního ruchu.

Ve srovnání s Plzeňským krajem a ČR si domažlický okres stojí podprůměrně (měřeno počtem zaměstnaných v daných oblastech) v počtu pracovních míst ve zdravotnictví, sociálních službách a také v obchodě a cestovním ruchu (pohostinství a ubytování).

Počty a rozdělení podnikatelských subjektů ve sledovaném území uvádí následující tabulka.

Rozdělení podnikatelských subjektů

a) podle druhu činnosti

Celkový počet podnikatelských subjektů ve sledovaném území je 60. Data uvedená v tabulce jsou platná k 31. 12. 2022.

Zemědělství, lesnictví, rybářství	11
Průmysl celkem	13
Stavebnictví	10
Velkoobchod a maloobchod; opravy a údržba motorových vozidel	7
Doprava a skladování	1
Ubytování, stravování a pohostinství	3
Činnosti v oblasti nemovitostí	1
Profesní, vědecké a technické činnosti	5
Veřejná správa a obrana; povinné sociální zabezpečení	1
Kulturní, zábavní a rekreační činnosti	3
Ostatní činnosti	2

Tabulka 21 Rozdělení ekonomických subjektů ve sledovaném území podle činnosti

Z předchozí tabulky je patrné, že převládá počet ekonomických subjektů zabývajících se činností v oblasti průmyslu. Na druhém místě jsou činnosti v oblasti stavebnictví.

b) podle právní formy

FO podnikající dle živnostenského zákona	47
FO podnikající dle jiného než živnostenského zákona	2
Zemědělští podnikatelé	2
Obchodní společnosti	4

Tabulka 22 Rozdělení ekonomických subjektů ve sledovaném území podle právní formy

Z předchozí tabulky je patrné, že ve sledovaném území převládají živnostníci.

2.5.2 Trh práce

Trh práce můžeme charakterizovat jako vývoj vztahů mezi poptávkou po pracovních místech a nabídkou pracovních míst. Trh práce se dlouhodobě vyznačuje obecnou nerovnováhou, danou převahou disponibilních pracovních sil nad počtem pracovních příležitostí. Před rokem 1989 (v době plné zaměstnanosti obyvatelstva) byla tato nerovnováha řešena vyjížďkou za prací mimo okres nebo migrací. V současném období se nerovnováha na trhu práce projevuje zvyšující nezaměstnaností. Vývoj nezaměstnanosti v 90. letech můžeme rozdělit na dvě období.

V letech 1990 – 1996 se nezaměstnanost pohybovala kolem 1 – 2%.

Od roku 1997 dochází k neustálému růstu nezaměstnanosti, na konci 90tých let se pohybovala na hranici 5 %.

Míra nezaměstnanosti v okrese Domažlice ale klesá a v současné době se pohybuje okolo 3,72 %.

Charakteristickým rysem obce Velký Malahov i většiny obcí v okrese Domažlice (ostatně typické pro celé jihozápadní pohraničí ČR) je velmi nerovnoměrné rozmístění pracovních příležitostí mezi města a venkovské obce ve vztahu k rozmístění práceschopného obyvatelstva. Zde se projevuje zejména vysoká koncentrace ekonomických aktivit v okresním městě Domažlice.

Pro obec Velký Malahov je stejně jako pro ostatní obce v okrese Domažlice typický poměrně vysoký stupeň vyjížďky za prací.

Rozdělení obyvatel sledovaného území podle ekonomické aktivity uvádí následující přehled, data zde uvedená jsou platná k 1. 1. 2022

ekonomická aktivita	**celkem**			**242**
	v tom	**ekonomicky aktivní**		123
		v tom	**zaměstnaní**	113
			nezaměstnaní	10
		ekonomicky neaktivní		114
		nezjištěno		5

Tabulka 22 Rozdělení obyvatel sledovaného území podle ekonomické aktivity

Pro sledované území je velmi důležitým faktorem vyjížďka za prací do sousedních obcí a měst. Netýká se pouze dojíždění do zaměstnání, ale i dětí do školských zařízení, které se nacházejí v blízkém okolí. Podrobný přehled vyjíždění uvádí následující tabulka, data zde uvedená jsou platná k 1. 1. 2022.

vyjíždějící do zaměstnání	**celkem**		**113**
	v tom	**v rámci obce**	21
		do jiné obce okresu	27
		do jiného okresu kraje	31
		do jiného kraje	2
		do zahraničí	9

Tabulka 23 Rozdělení obyvatel sledovaného území podle vyjíždění do zaměstnání

Grafický přehled vyjíždějících obyvatel do zaměstnání uvádí následující graf. Z toho plyne, že největší počet dojíždí do jiného okresu.

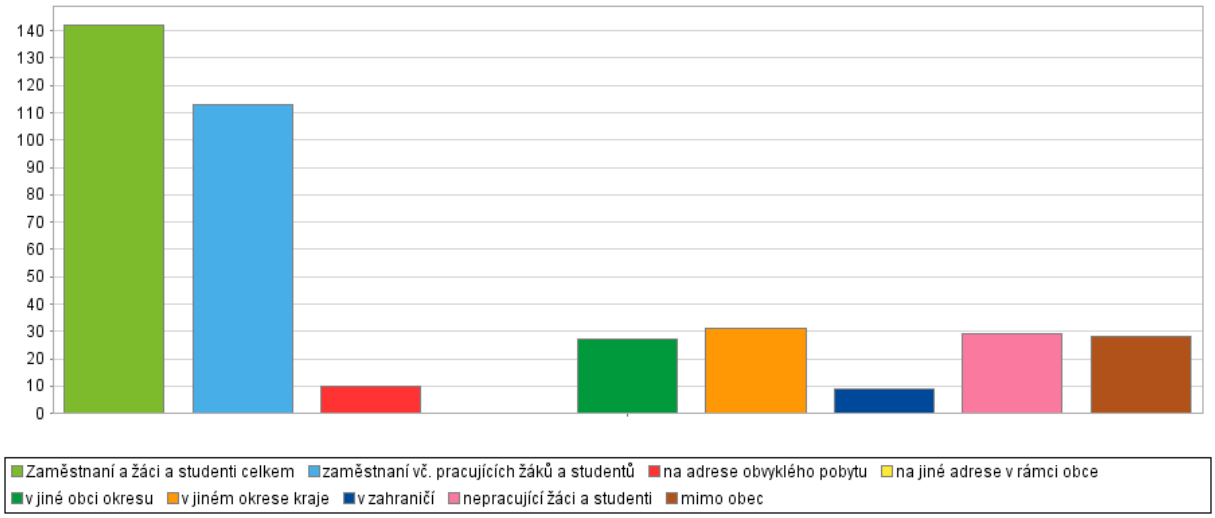

Graf 4 Grafický přehled vyjíždějících obyvatel do zaměstnání včetně studentů

2.5.3 Průmysl

Průmyslová výroba řadí dnes okres Domažlice v rámci ČR k méně rozvinutým a tato charakteristika bude do určité míry platit i nadále, z tohoto hlediska je rozvoj průmyslu v malých obcích, jako je i obec Velký Malahov.

Pozitivním trendem posledních let je vznik podniků v kategorii malých a středních výrob. Tento příznivý rozvoj je ovlivněn především výhodnou geografickou polohou vůči Německu a s tím spojeným přemísťováním některých výrob z Německa (především Bavorska) do ČR, a nebo významnější kooperací s českými podniky (především formou práce ve mzdě) s cílem snižování výrobních nákladů německých podnikatelů a zvyšování jejich konkurenceschopnosti.

Faktorem, zásadně ovlivňujícím vývoj zaměstnanosti je vznik a rozvoj průmyslových a obytných zón.

Obec Velký Malahov leží na strategické poloze z hlediska dostupnosti zaměstnání v průmyslu. Průmyslové zóny a podniky se nacházejí zejména v okolí Holýšova vzdáleném cca 16 km, ale i v okolí Horšovského Týna vzdáleného druhým směrem cca 11 km. Několik průmyslových podniků je také ve Staňkově. V rámci svazku (mikroregionu) Domažlicko je několik průmyslových zón přímo v Domažlicích. V roce 2021 byla nově otevřena i třetí největší průmyslová zóna v Plzeňském kraji – Panattoni Park Stříbro.

2.5.4 Zemědělství

Národohospodářský rámec

Po zpomalení tempa růstu ekonomiky ČR v roce 2009 v důsledku recese světového hospodářství a finanční krize se v roce 2011 při jen nepatrném růstu EU, zejména Německa, tempo v ČR zrychlilo, ale nedosáhlo žádoucí dynamiky. Mimořádně klesla míra inflace a zpevnil kurz koruny. Prohloubila se finanční nerovnováha státu,

pokračoval značný předstih růstu reálných mezd před růstem produktivity práce a nezaměstnanost dosáhla maxima v historii českého státu. Pokračoval hluboký propad v populačních trendech, který v blízké budoucnosti významně ovlivní vývoj ČR v ekonomické a sociální oblasti.

Celková výměra půdy ve sledovaném území činí 1690,52 ha. Přesný přehled ploch ukazuje následující tabulka. Z této tabulky je patrné, že převládá podíl zemědělské půdy. Údaje v tabulce jsou platné k 31. 12. 2022.

Celková výměra pozemku	**1 690,52 ha**
Orná půda	912,85 ha
Zahrady	14,04 ha
Trvalé trávní porosty	125,81 ha
Zemědělská půda (ha)	1 056,30 ha
Lesní půda	465,70 ha
Vodní plochy	49,94 ha
Zastavěné plochy	11,84 ha
Ostatní plochy	106,73 ha

Tabulka 23 Rozdělení pozemků ve sledovaném území podle druhu využití

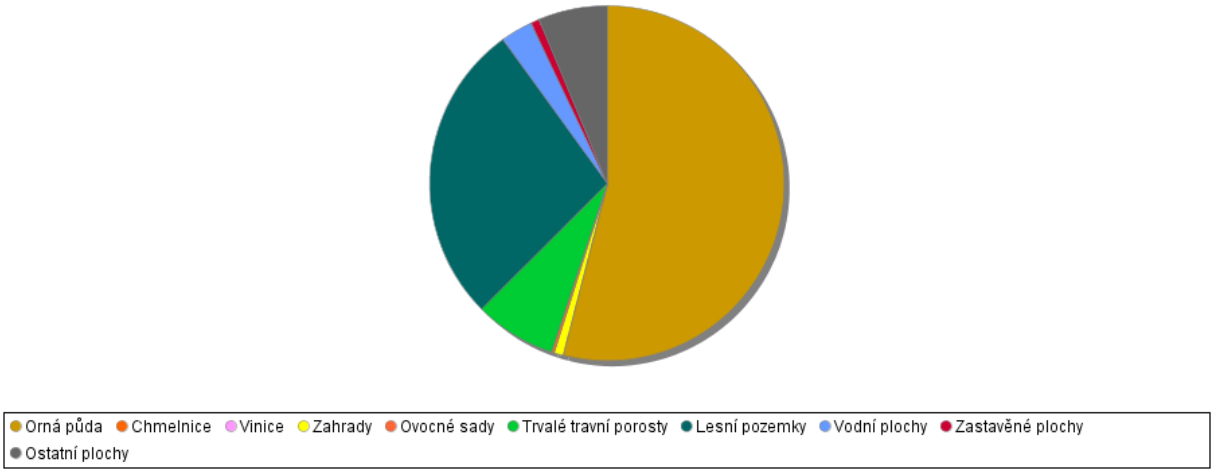

Graf 8 Procentuální rozdělení pozemků ve sledovaném území podle druhu využití

Blízkost hranic se SRN má vliv i na vlastnické vztahy, v kterých se vývojem v posledních letech dějí určité změny – řada zemědělských subjektů si uvědomuje nutnost vlastnit půdu jako základní výrobní prostředek, proto se snaží získat půdu do svého vlastnictví, nebo si jí pronajmout dlouhodobými nájemními smlouvami. Stát také zemědělcům umožňuje za určitých podmínek nákup státní půdy, kterou má v současnosti zemědělec v nájmu. Další možností nákupu půdy od privátních vlastníků je získání zvýhodněného úvěru přes „Podpůrný a garanční rolnický a lesnický fond“.

Část půdy a zároveň i některé farmy na okrese jsou v současné době již také ve vlastnictví nečeských subjektů.

Velké množství větších zemědělských podniků v okrese se dále zabývá i nezemědělskou činností, ať už to je autodoprava, výroba, kovovýroba a škálou dalších služeb.

V otázce dotací je třeba říci, že po vstupu do EU se výše dotací rapidně zvedly. Je více možností získat podpory nejen na samotnou údržbu krajiny jako celospolečenskou objednávku, ale také investice do výroby jak rostlinné, tak živočišné. Na druhé straně se stále zvyšují náklady do výroby, ceny nových strojů, náhradních dílů, lidské práce, nafty, výše nájmů, ceny osiv, sadby, plemenného materiálu, krmných směsí a speciálních přípravků, zoo-veterinární péče (s koncentrací zvířat se zvyšuje i podíl veterinárních zákroků).

2.6 Cestovní ruch

Okres Domažlice se díky svým přírodním předpokladům a hlavně kulturně historickému bohatství řadí k velmi atraktivním a velmi vyhledávaným oblastem cestovního ruchu a rekreace v celé České republice. Rozvoj rekreační návštěvnosti vysokým podílem přispívá k zhodnocení přírodních a kulturních hodnot území, umožňuje další rozšiřování pracovních příležitostí pro místní obyvatelstvo a v konečném důsledku také vyšší daňové příjmy obcím, které mohou podpořit další rozvoj území.

Velký Malahov nabízejí hned několik zajímavých lokalit. Další turistické zajímavosti se pak nalézají v nedalekém Horšovském Týně, kde je státní zámek a na Staňkovsku.

Čertovna - Čertův kámen

Západně od Velkého Malahova se rozkládá polesí, které je přirozeným pokračováním Sedmihoří. Severní část polesí se nazývá Čertovna a právě zde se skrývá Čertův kámen. Občas na něm sedá sám rohatý, hlídá lesy a svádí lidi ke hříchům.

To kdysi žil ve Velkém Malahově sirotek Polda. Kradl, rval se a pytlačil. Když jednou číhal na srnce a seděl na Čertově kameni v Čertovně, uviděl hajného a PRÁSK! Když se dým z pušky rozptýlil, stál před Poldou čert. Polda se nelekl a dokonce se mu podepsal vlastní krví a po dobu 15 let Poldovi každého posledního dubna vletělo do komína ohnivé poleno a zanechalo dukáty. Po patnácté vletěla polena dvě a chalupa lehla popelem.Polda zmizel ale čertův kámen zůstal.

Naučná stezka po Malahovsku

Stezka představuje turistické zajímavosti v obci Velký Malahov a jejich místních částech Jivjany a Ostromeč. Ve všech částech obce se předpokládá umístění turistických odpočívek s infotabulemi o historii i současnosti s mapou nejbližšího okolí. V každé místní části jsou renovované kaple, v Jivjanech také Keltský skanzen. Stezka zavede turisty i do míst nedaleko Velkého Malahova, kde se nachází výše

zmíněná krajinná zajímavost – vyvřelá hornina nazývaná Ďáblova skála. Naučná stezka se dá absolvovat pěšky i na kole.V Jivjanech je možné pokračovat po cyklotrase č. 2271 nebo 2223. Kromě Ďáblovy skály lze všechny zajímavosti navštívit také autem. V roce 2014 byla vyznačena i část naučné stezky k výše zmíněnému Čertovu kameni. Stezka obsahuje informační cedule, kde je možné se dočíst o historii a pověsti skalního útvaru.

Keltský skanzen

Roku 2009 začala keltská divadelní společnost Vousův kmen, (která je občanským sdružením, zabývajícím se rekonstrukcí mladší doby železné), vytvářet keltský skanzen.

Návštěvníci zde mohou vidět řemeslné dílny, jako kolárnu a hrnčírnu. Dále průřez mohylou z přelomu starší a mladší doby železné. K vidění je též sýpka a svatyně, kterou postupně také doplní obytné stavby.

Jako obraný prvek jsou budovány hradby, kde vnější část je tvořena dřevěnou stěnou-palisádou, či kamennou zdí, nebo jejich kombinací. Jako první fáze opevnění je postaven takzvaný polský plot, který je tvořen zaraženými kůly, mezi které je vypleteno proutí nebo tenčí větve. Vstupem do skanzenu se stane klešťová brána.

Objekty nejsou stavěny formou archeologického experimentu. Celý projekt je hrazen z finančních prostředků sdružení, za podpory obecního úřadu Velký Malahov.

Kaple ve Velkém Malahově

Jedná se o kapli Navštívení Panny Marie s hranolovou věží. Tato neorománská svatyně se skládá z obdélné lodi, kterou prosvětlují tři páry půlkruhem sklenutých oken. Presbytář osvětluje jeden pár oken stejné úpravy. Kaple ve Velkém Malahově byla oblíbeným poutním místem, chodila sem v suchých letních měsících prosebná procesí ze Semněvic, která měla zajistit blahodárný déšť. Opravy kaple proběhly v letech 1993-1994. Po 20 let došlo k poškozením, které bylo třeba opět řešit a jednalo se zejména o úpravy povrchů, sanační omítky, malby, tapetování, konstrukce klempířské a tesařské a zajištění proti vzlínání vlhosti na stěnách. Projekt záchrany byl zrealizován v roce 2013 za podpory Dispozičního fondu.

Kaple v Ostromeči

Kaple Nejsvětějšího srdce Ježíšova s hranolovou věží. Kaple byla dle letopočtu ve štítu vystavěna roku 1889. Na konci 80. let 20. století byla kaple v zoufalém stavu, měla poškozenou krytinu, zničené fasády a chyběla i část věžní báně. V roce 1992 byla z prostředků Okresního úřadu Domažlice kompletně opravena a do oprav se ochotně zapojili i rodáci z Německa, kteří zajistili opravu věže. V současnosti po 20 let došlo drobným poškozením, které bylo třeba řešit a jednalo se zejména o úpravy povrchů, sanační omítky, malby, tapetování, konstrukce klempířské a tesařské a zajištění proti vzlínání vlhosti na stěnách. Projekt záchrany byl zrealizován v roce 2012 za podpory Dispozičního fondu.

Kaple v Jivjanech

Jedná se o kapli Povýšení svatého Kříže, která byla vystavěna v novogotickém historizujícím slohu v roce 1928. Objekt stojí uprostřed návsi v malém parčíku obklopeném stromy. Jde o stavbu z obdélné lodi, na níž navazuje presbytář a v průčelí svatyně vystupuje hranolová věž. V současnosti došlo vlivem doby k poškozením, které je třeba řešit a jedná se zejména o rekonstrukci krovu, fasády a vnitřních omítek. Součástí jsou tesařské práce, úpravy povrchů, sanační omítky, malby, tapetování, konstrukce klempířské a zajištění proti vzlínání vlhosti na stěnách. Projekt záchrany tohoto kulturního dědictví se uskutečnil v roce 2014 za přispění Dispozičního fondu. V rámci tohoto projektu se zachránila část kultuního dědictví a zároveň se zlepšil i celkový pohled na náves obce.

16 renovovaných křížků na Malahovsku

Na Malahovsku se nachází řada drobných sakrálních staveb - křížků, které byly za podpory Plzeňského kraje opět zrestaurovány a přináší kulturní dědictví a tradici, v neposlední řadě zvyšují estetický vzhled území.

Kaplička pod Ostromečí

Kaplička Panny Marie se nachází mezi Ostromečí a Pocinovicemi. V roce 2013 stejně jako u ostatních zrenovovaných kaplí zde proběhla mše svaté a kaplička byla vysvěcena biskupem Františkem Radkovským. Z iniciativy občanů byla kaple spíše opět vybudována než opravena. Na celkovou revitalizaci přispěl také Plzeňský kraj.

Tvrz v Jivjanech

Podle údajů z minulého století je tvrziště popisováno jako pole obklopené loučkou. Tento údaj se pravděpodobně vztahuje k vyvýšenému prostoru nad rybníkem v severní části obce, který je dnes oplocen a využíván jako zahrada s chatou. V těchto místech můžeme snad předpokládat stavbu staré jivjanské tvrze. Přes údolí při západním okraji vsi stojí objekty bývalého klášterního dvora. který zřejmě zaujal místo mladší z jivjanských tvrzí. Rozsáhlé hospodářské objekty, seskupené kolem prostorného dvora a spojené kamennou hradbou, jsou zčásti zachovány a upraveny k bydlení - dnes č.p.6 a 7.

Ubytovací zařízení v obci

Ubytovací zařízení se ve sledovaném území nenachází.

Sportovní vybavenost obce

Sportovní vybavenost obce je na úrovni velikosti sídla. Nachází se zde vybudované sportovní hřiště, které slouží každodenní rekreaci místních obyvatel nebo je sezónně využíván návštěvníky obce. V posledních letech dochází v důsledku rostoucí popularity cykloturistiky jak v ČR tak v EU k velkému rozvoji cyklotras a cyklostezek, které mají velký význam pro rozvoj cestovního ruchu. V této souvislosti je ale zapotřebí dovybavit území potřebnou infrastrukturou (značení, odstavná parkoviště, propagace tras atd.). V roce 2022 došlo k částečné renovaci herních prvků na dětském

hřišti. Byly nakoupeny 3 nové herní prvky a vyměněny za staré nebo nefunkční. Herní prvky jsou v rozmezí od nejmenších až po dorost.

Turistické trasy v okolí sledovaného území

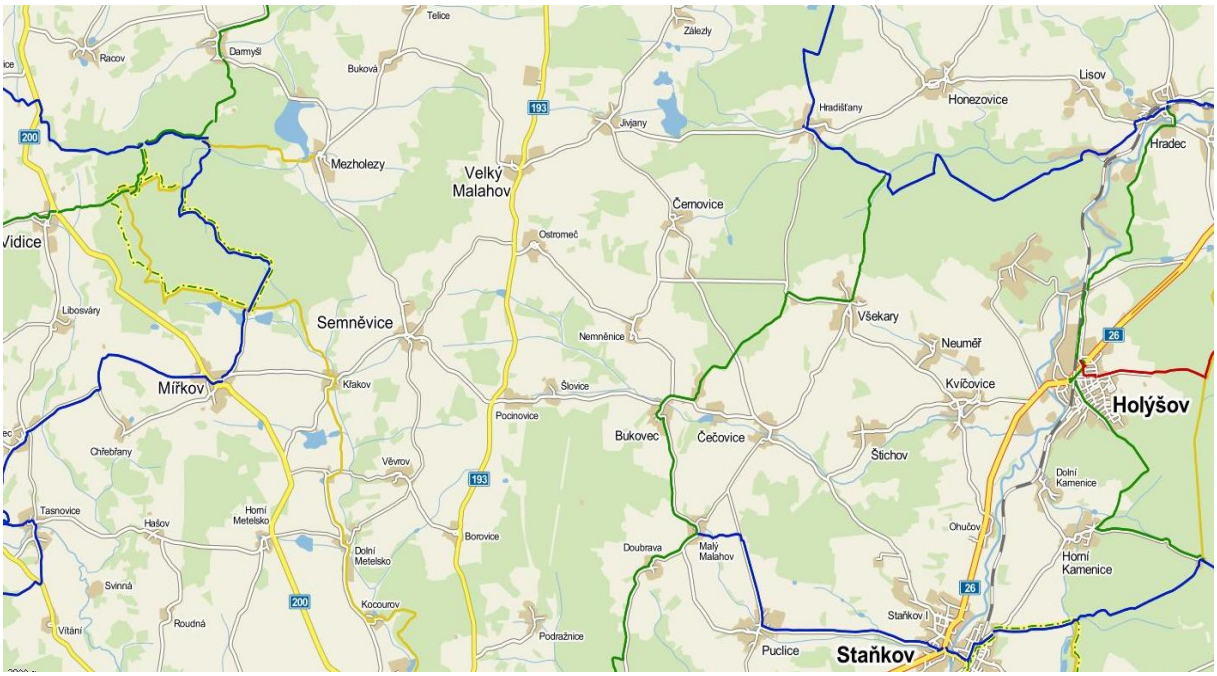

Mapa 7 Turistické trasy v okolí sledovaného území

Skrz sledované území nevede žádná turistická trasa ani cyklostezka. Nejbližší značená trasa vede ze Staňkova, které se v Malém Malahově napojuje na zelenou trasu ze Semošic pokračující na Bukovec. Další nejbližší značená trasa vede z Mířkova, přes Mířkovské rybníky až do Chlumu. Cyklotrasy 2271 a 2223 vedou přes Jivjany. V roce 2034 je v plánu vybudování cyklotrasy Velký Malahov – Ostromeč.

Další kulturní zajímavosti a památky v okrese Domažlice:

Domažlice:

- **Chodský hrad**

  Chodský hrad v Domažlicích, dnes Muzeum Chodska, založený společně s městem českým králem Přemyslem Otakarem II. Z původního středověkého hradu, kde sídlil královský purkrabí, chodský rychtář a zasedal chodský soud, se zachovala pouze štíhlá válcová věž. Po velkém požáru v srpnu 1592 zůstal hrad zpustošený a v troskách. Barokní přestavba v letech 1726-27 a úprava roku 1830 daly hradu dnešní podobu.

- **Domažlická věž**

  Kostel Narození Panny Marie s nejznámější dominantou města, štíhlou který se nachází 56 m nad náměstím, si mohou návštěvníci prohlédnout Domažlice i jeho okolí včetně pohraničních pásem Českého lesa a Šumavy.

Památky v Horšovském Týně:

- Státní hrad a zámek Horšovský Týn
- Kostel sv. Petra a Pavla, kostel sv. Apolináře
- Kapucínský klášter
- Historické náměstí s měšťanskými domy
- Naučná stezka „Sedmihoří“
- Cyklotrasa „Přátelství“ - Horšovský Týn / Švarcava / Nabburg (SRN)

Památky Chodska: Újezd u Domažlic

- **Kozinův statek**

  Zde najdeme pamětní síň známého J. S. Koziny. Vstupní expoziceje věnována dějinám domažlických Chodů v 13. - 18. století a zahrnuje chodské povstání. V další části muzea je chodská selská jizba z počátku 20. století.

- **Nejvyšší vrchol Českého lesa (1042 m) - neodmyslitelný symbol krajiny v okolí .**

  Do roku 1990 byl přístup k vrcholu obsazenému armádou zcela nemožný. Teprve po listopadovém převratu v roce 1989 se Čerchovu alespoň částečně navrací funkce pomyslného strážce Českého lesa.

- **Chráněná krajinná oblast Český les**

  byla vyhlášena nařízením vlády ČR č. 70 ze dne 12. ledna 2005. CHKO Český les se nachází na území Plzeňského kraje, zasahuje do území okresů a obvodu obcí s rozšířenou působností Domažlice a Tachov. Je nejmladší CHKO v České republice.

2.7 Životní prostředí

2.7.1 Ochrana přírody a krajiny

Obec Velký Malahov náleží geomorfologicky k Plzeňské pahorkatině. Území přechází v Podčeskoleskou pahorkatinu a Český les. Hydrologicky náleží většina území do povodí Berounky.

Mezi nejvýznamnějším přírodním fenoménem v nejbližším okolí je převážně zalesněné hraniční pohoří Český les, který je vedle Šumavy součástí tzv. „Zelené střechy Evropy“.

Území okolo obce je ekologicky stabilní, neboť má relativně značný podíl přírodě blízkých, polo-přirozených ekosystémů. Smyslem územního systému ekologické stability (ÚSES) je zachovat biodiverzitu přírodních ekosystémů a stabilizačně působit na antropicky narušenou krajinu. Výhledově je potřebné, aby zemědělské činnosti plnily i potřeby péče o krajinu.

2.7.2 Ochrana ovzduší

Znečištění ovzduší je v současnosti v Česku stále aktuálním problémem. Naproti tomu je možné kvalitu ovzduší v obci označit slovem dobrá, v porovnání se sídelními aglomeracemi a průmyslovými oblastmi ČR je nadprůměrná.

Občasné problémy nastávají převážně v podzimních a zimních měsících, kdy někteří obyvatelé obce topí tuhými palivy. Proto zejména v inverzních polohách je třeba prioritně přecházet na příznivější paliva, např. zemní plyny, spalování dřeva ve zplyňovacích kotlích, použití štěpky a další zdroje alternativní energie, příp. elektrickou energii a v dnešní době již hojně využívané tepelné čerpadla s nulovou produkcí škodlivých látek.

Dlouhodobé měření kvality ovzduší provádí Hygienická stanice Domažlice ve spolupráci s referátem životního prostředí Domažlice na měřicích stanicích Domažlice, Díly, Kdyně, Koloveč a Železná.

V průběhu posledních 20 let došlo ve sledovaném území díky modernizaci technologií, plynofikaci zdrojů, ale také útlumem výroby k poklesu polétavého prachu o 30 %, u oxidu siřičitého o více než 20 %, u oxidů dusíku o téměř 70 %. Množství oxidu uhelnatého ale vzrostlo více než 7 krát.

2.7.3 Ochrana vod

Vodní plochy v okolí obce jsou neoddělitelnou součástí krajinného prostoru (kromě zajišťování stability vodního režimu v území a mají i veřejně prospěšný charakter - zvyšování akumulačního i retenčního potenciálu území.

Závažné změny ve vodním hospodářství nastaly v posledních letech, kdy došlo ke snížení přísunu znečištění ze zemědělství, takže v delším časovém horizontu musí dojít ke zlepšení kvality v drobných tocích i v podzemních vodách a studních. Rozvoj nových progresivních čistírenských technologií přinesl podstatně účinnější likvidaci odpadních vod u drobných znečišťovatelů. Jak bylo již výše zmíněno, v rámci úspor a ochrany životního prostředí byla v obci zřízena ČOV včetně kanalizace, to se týká i Ostromeče a do budoucna se počítá s vybudování kanalizace i v obci Jivnany.

2.7.4 Ochrana půd

Velkoplošné narušení krajinné struktury vzniklo v agrarizovaných zemědělských plošinách zablokováním zorněných zemědělských půd do velkých honů při značně redukci rozptýlené trvalé zeleně. K závažnému ohrožení území velkoplošnou těžbou nerostných surovin nedochází.

3. ZDROJE

V této kapitole jsou uvedeny zdroje a prameny, odkud byly čerpány potřebné informace a podklady k vytvoření Situační analýzy obce Velký Malahov.

Zdroj	Internetová adresa zdroje
Český Statistický Úřad	http://www.czso.cz/
Sčítání lidí, domů a bytů 2011	http://scitani.cz/
Městská a obecní statistika	http://vdb.czso.cz/xml/mos.html
Registr ekonomických subjektů (RES)	http://registry.czso.cz/irsw/
Portál zaměstnanosti Ministerstva práce a sociálních věcí	http://portal.mpsv.cz/
Státní zemědělský intervenční fond	http://www.szif.cz
Mapy CZ a IDNES	http://mapy.idnes.cz, http://mapy.cz

Tabulka 9 Zdroje čerpání informací

4. OBRÁZKY, TABULKY, GRAFY

4.1 Obrázky:

Obrázek 1 Letecká mapa obce Velký Malahov 10
Obrázek 2 Letecká mapa obce Jivjany 12
Obrázek 3 Letecká mapa obce Ostroveč 14

4.2. Tabulky

Tabulka 1 Přesná poloha obce Velký Malhov 7
Tabulka 2 Přesná poloha obce Velký Malhov 9
Tabulka 3 Přesná poloha obce Jivjany 11
Tabulka 4 Přesná poloha obce Ostromeč 13
Tabulka 5 Úřední hodiny obecního úřadu 15
Tabulka 6 Demografické údaje za obec Velký Malahov v letech 1971- 2012 19
Tabulka 7 Věkové složení obyvatelstva ve sledovaném území 22
Tabulka 8 Rozdělení obyvatelstva ve sledovaném území podle věku v roce 2011 a 2022 23
Tabulka 9 Podrobné rozdělení obyvatelstva podle pohlaví a rodinného stavu v roce 2022 ..... 2**Error! Bookmark not defined.**
Tabulka 10 Rozdělení obyvatelstva podle dosaženého vzdělání v roce 2022 24
Tabulka 11 Rozdělení obyvatelstva podle ekonomické aktivity 25
Tabulka 12 Rozdělení obyvatelstva podle náboženského vyznání 26
Tabulka 13 Přehled výstavby rodinných a bytových domů od roku 1919 28
Tabulka 14 Rozdělení domů podle vlastníků 28
Tabulka 15 Rozdělení obydlených bytů podle vlastnictví 29
Tabulka 16 Rozdělení obydlených bytů podle počtu obytných místností 29
Tabulka 17 Kontakty pečovatelské služby v okrese Domažlice 34
Tabulka 18 SDH Malý Malahov 35
Tabulka 19 SDH Doubrava 35
Tabulka 20 Myslivecké sdružení Malý Malahov - Olšák 35
Tabulka 21 Rozdělení ekonomických subjektů ve sledovaném území podle činnosti 40
Tabulka 22 Rozdělení obyvatel sledovaného území podle ekonomické aktivity 41
Tabulka 23 Rozdělení obyvatel sledovaného území podle vyjíždění do zaměstnání 41
Tabulka 24 Rozdělení pozemků ve sledovaném území podle druhu využití 43
Tabulka 25 Zdroje čerpání informací 50

4.3. Grafy

Graf 1 Vývoj počtu obyvatel ve sledovaném území v letech 2018 až 2022 .**Error! Bookmark not defined.**
Graf 2 Rozdělení obyvatelstva podle věku v letech 2018 až 2022 23
Graf 3 Rozdělení obyvatelstva podle rodinného stavu v roce 2022 23
Graf 4 Rozdělení obyvatelstva podle dosaženého vzdělání v roce 2022 24
Graf 5 Rozdělení obyvatelstva podle ekonomické aktivity v roce 2022 26
Graf 6 Rozdělení obyvatelstva podle náboženského vyznání v roce 2022 27
Graf 7 Grafický přehled vyjíždějících obyvatel do zaměstnání včetně studentů 42
Graf 8 Procentuální rozdělení pozemků ve sledovaném území podle druhu využití 43

4.4. Mapy

Mapa 1 Poloha obce Velký Malahov 8
Mapa 2 Geografická mapa obce Velký Malahov 9
Mapa 3 Geografická mapa obce Velký Malahov 11
Mapa 4 Geografická mapa obce Ostromeč 13
Mapa 5 Hustota zalidnění v roce 2001 21
Mapa 6 Hustota zalidnění v ČR v roce 2022 ..... **Error! Bookmark not defined.**
Mapa 7 Mapa silničních tahů v blízkosti sledovaného území 36
Mapa 8 Turistické trasy v okolí sledovaného území 47

5. SWOT ANALÝZA

Obrázek 4 SWOT analýza

SWOT analýza je jedním z možných postupů systematického a přehledného zachycení poznatků o objektu analýzy, mnohokrát úspěšně prověřeným praxí. Proti obvyklým analytickým metodám prezentuje vyváženě pohled na minulost a současnost (ex post) a pohled na budoucnost (ex ante) analyzovaného objektu, tedy jednotlivých klíčových oblastí sledovaného území. SWOT analýza především umožňuje, aby ve stejně přehledné struktuře, v jaké je provedena analýza, byla formulována strategie usměrnění budoucího vývoje sledovaného území:

Provedení SWOT analýzy představovalo druhý krok, kdy byla situace vyhodnocena hlavními představiteli obce Velký Malahov stanovením silných a slabých stránek a současně byly označeny hlavní vnější rozvojové příležitosti a identifikována možné hrozby.

Jak zachovat respektive jak rozvíjet jeho silné stránky.

Jak odstraňovat respektive jak eliminovat jeho slabé stránky.

Které z budoucích příležitostí lze využít pro jeho další rozvoj.

Jakými cestami bude čelit očekávaným ohrožením jeho dalšího rozvoje.

Analýzou SWOT byl vytvořen přechodový můstek ke strategické části dokumentu, zabývající se řešením hlavních rozvojových problémů obce Velký Malahov.

S

SILNÉ STRÁNKY

- **zachovalá příroda a krajina blízkost CHKO Český les a Sedmihoří**
- **výhodná poloha při hranicích se SRN**
- **dlouhodobé partnerství a sousedství s Bavorskem**
- **možnosti pro rozvoj kultury a sportu**
- **spokojenost s obecním úřadem a péčí o obec**
- **blízkost turisticky atraktivních míst (Stříbro, Horšovský Týn, Holýšov)**
- **dostatečný prostor pro rozvoj ploch pro bydlení ve sledovaném území**
- **individuální charakter bydlení**
- **obnovené kulturní dědictví a estetický vzhled návsí**
- **rozvíjející se cestovní ruch**

SLABÉ STRÁNKY

W

- **nedostatek pracovních příležitostí ve sledovaném území**
- **neuspokojivý stav místních komunikací a chodníků a částí tech. infrastruktury**
- **nevyhovující stav kulturního domu**
- **omezená nabídka obchodů a služeb**
- **nedostatečná síť a kapacita sociálních služeb**
- **nedostatečná nabídka možností trávení volného času pro teenagery**
- **černé skládky ve sledovaném území, málo svozů velkoobjemového odpadu**
- **třídění odpadu – větve, tráva , bioodpad, kontejnery na elektroodpad, textil..**
- **nedostatečná vybavenost doplňkovými a doprovodnými službami pro turisty (zejména chybí sportovně-rekreační vybavenost)**

O

PŘÍLEŽITOSTI

- **příliv podnikatelských subjektů**
- **rozvoj služeb pro širokou veřejnost**
- **aktivní tvorba projektů pro čerpání strukturálních fondů (využívání příhraniční spolupráce)**
- **rozvoj sportovních činností a komunikace s občany, údržba stávající infrastruktury**
- **rozšíření a prohloubení spolupráce s okolními regiony - včetně přeshraniční spolupráce**
- **podpora akcí a aktivit vyplňující volný čas občanů a návštěvníků sledovaného území**
- **zájem o rozvojové plochy**
- **využití objektů v majetku obce a využití zachovalé přírody pro potřeby cestovního ruchu nebo podnikání**

HROZBY

T

- **nezískání dostatku grantových prostředků a tak neuskutečnění řady plánovaných akcí**
- **omezené množství finančních prostředků**
- **převažující podpora ze strany Evropské unie než ze strany Státu a s tím vyplývající podmínky dodržování udržitelnosti**
- **zvyšování agresivity řidičů v dopravě, nutno monitorovat a řešit dopravní bezpečnost**
- **nezájem místních občanů, špatná komunikace mezi občany**
- **pokračující vysoká závislost sledovaného území na regionálním centru Domažlice – zaměstnanost, sociální a zdravotní vybavenost**

Na základě zhodnocení silných a slabých stránek obce, příležitostí a hrozeb, zkušeností a poznatků obecního zastupitelstva a všech obyvatel obce bude obec Velký Malahov realizovat záměry systematického rozvíjení všech prků organismu obce tím, že:

- **Přijme a postupně realizuje dlouhodobý program rozvoje, přesahující svou účinností jednotlivá volební období**
- **Konkretizuje úkoly tohoto programu na volební období**
- **Zhodnotí lidský a ekonomický potenciál a hodnotu celkového prostředí obce a kvalitu života v obci**

Tvrzení v jednotlivých oblastech SWOT analýzy jsou formulovány na základě závěrů situační analýzy. Na základě SWOT analýzy bude v další části dokumentu formulována vize, prioritní oblasti, jejich cíle, opatření a aktivity naplňování strategie prostřednictvím realizace projektů. Analýzou SWOT přecházíme ke strategické části dokumentu, zabývající se řešením hlavních rozvojových problémů.

6. STRATEGICKÁ ČÁST

6.1 Vize

Formulace rozvojové vize obce je úvodním krokem při tvorbě strategické části dokumentu. K naplnění této vize by mělo směřovat zpracování samotné strategie a z ní vyplývající realizace konkrétních rozvojových projektů.

Strategickou vizí rozvoje obce Velký Malahov je vybudovat obec, která bude plně uspokojovat veškeré potřeby svých občanů, bude vybavena plně funkční infrastrukturou, kvalitním zajištěním třídění a svozu odpadů, bude mít kvalitní a bezpečnou dopravní infrastrukturu, bude mít životní prostředí odpovídající požadavkům a potřebám dané doby, bude vynikat celkovou upraveností veřejných prostranství i jednotlivých domů, bude mít soustavnou péči o obecní zeleň, dobré podmínky pro sportovní, kulturní i společenské vyžití všech svých občanů i chalupářů, podmínky pro rozvoj podnikatelské činnosti v obci a pro rozvoj cestovního ruchu. Po dosažení těchto cílových stavů bude život v obci uspokojivý pro její občany i další zájemce.

6.2 Rozvojové oblasti, opatření a aktivity

Na základě výstupů analytické části a formulace rozvojové vize byly vymezeny rozvojové oblasti. Celkem byly definovány čtyři rozvojové směry Strategie rozvoje obce Velký Malahov:

A. Cestovní ruch, příroda a kulturní aktivity

B. Život v obci

C. Techická a dopravní infrastruktura

D. Ekonomický rozvoj

Po definování rozvojových oblastí byla v každé z těchto oblastí navržena jednotlivá opatření, která vystihují základní problémové okruhy a vyžadují mimořádnou pozornost při další práci.

Pro realizaci stanovených cílů jsou uvedeny konkrétní aktivity, které jsou inspirací pro formulaci a realizaci konkrétních projektů.

Následující obrázek ukazuje prioritní oblasti, na které je třeba se zaměřit, aby mohlo do budoucna docházet k naplňování stanovených cílů.

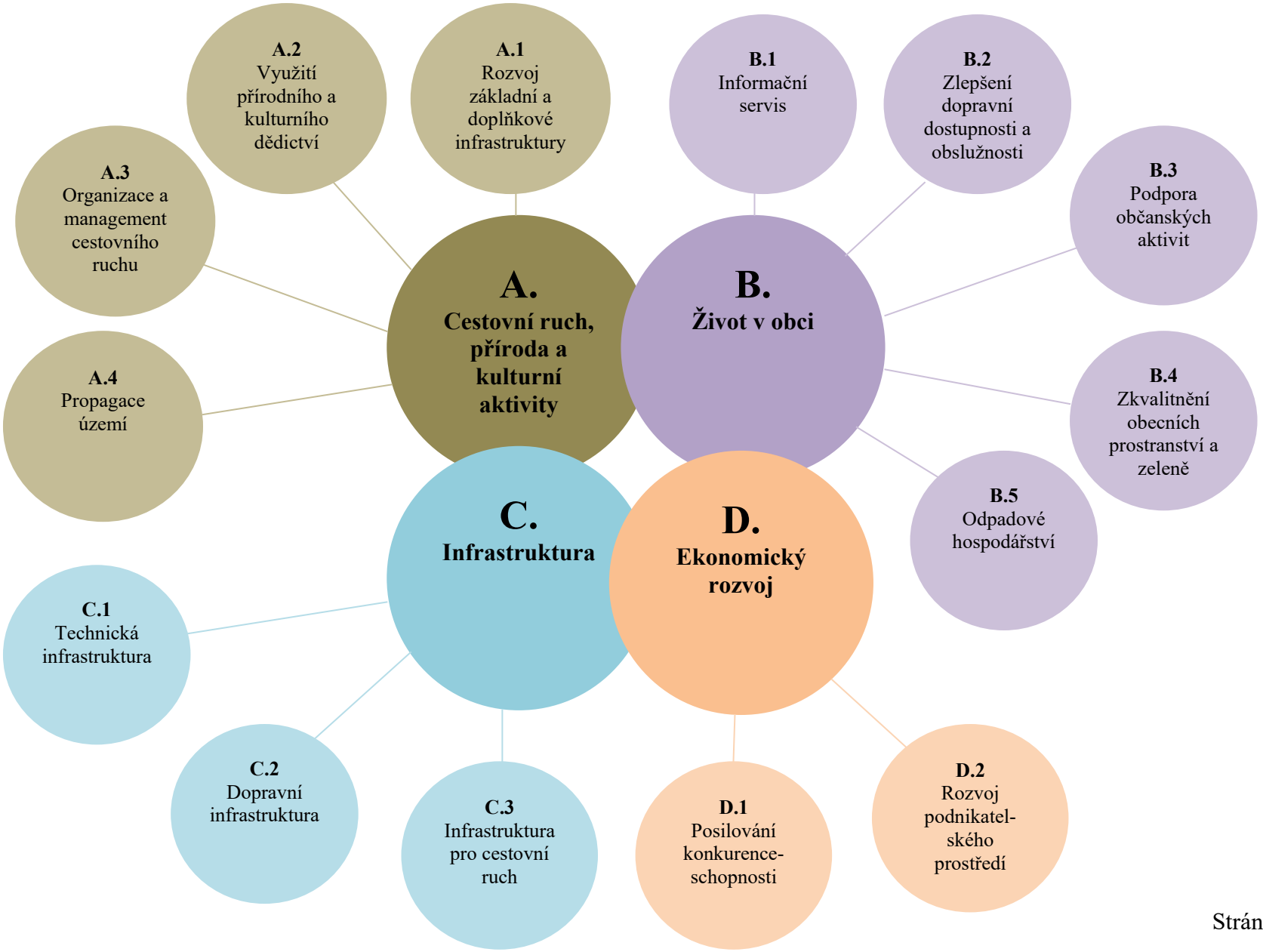
A.
Cestovní ruch, příroda a kulturní aktivity
A.1 Rozvoj základní a doplňkové infrastruktury
A.2 Využití přírodního a kulturního dědictví
A.3 Organizace a management cestovního ruchu
A.4 Propagace území
B.
Život v obci
B.1 Informační servis
B.2 Zlepšení dopravní dostupnosti a obslužnosti
B.3 Podpora občanských aktivit
B.4 Zkvalitnění obecních prostranství a zeleně
B.5 Odpadové hospodářství
C.
Infrastruktura
C.1 Technická infrastruktura
C.2 Dopravní infrastruktura
C.3 Infrastruktura pro cestovní ruch
D.
Ekonomický rozvoj
D.1 Posilování konkurence-schopnosti
D.2 Rozvoj podnikatel-ského prostředí

A. Cestovní ruch, přírodní a kulturní atraktivity

Strategickým cílem pro prioritní osu A. Cestovní ruch, přírodní a kulturní atraktivity je rozvíjení cestovního ruchu se zaměřením na jeho různé odvětví a současně také využití potenciálu kulturního dědictví s ohledem na zachování jeho specifických hodnot.

Opatření A.1: Rozvoj základní a doplňkové infrastruktury CR

Popis opatření:

Vysoká kvalita a infrastruktura určená pro různé skupiny návštěvníků sledovaného území jsou nezbytným předpokladem pro pozitivní rozvoj cestovního ruchu. Podpora cestovního ruchu se proto bude zaměřovat především na investice do rozšiřování a zkvalitňování nabídky zařízení cestovního ruchu určených primárně pro různé skupiny návštěvníků přijíždějících do sledovaného území. Podpora bude směřována především do vybudování nových a úpravě starých objektů pro výstavbu ubytovacích zařízení a dále také do rozvoje doplňkové infrastruktury cestovního ruchu, jako jsou cyklostezky, pěší a hypo stezky.

Pro rozvoj cestovního ruchu ve sledovaném území je velmi důležitá vzájemná spolupráce mezi jednotlivými turistickými centry i mezi veřejnými a soukromými subjekty. Podpora této spolupráce povede k rovnoměrnějšího využití potenciálu cestovního ruchu ve sledovaném území. Tato spolupráce bude uplatňována zejména při realizaci společných projektů.

Aktivity:

- rozšíření nabídky stravovacích zařízení
- podpora spolupráce soukromého a veřejného sektoru při zkvalitňování infrastruktury CR a spolupráce s bavorským partnerem
- nová výstavby a rekonstrukce stávajících sportovních zařízení
- rozšíření nabídky volnočasových aktivit, rozhledny, odpočinková místa
- rozvíjení infrastruktury v cestovním ruchu ve spolupráci s ostatními obcemi
- výstavba, rekonstrukce a modernizace a napojení na současné stezky: turistických cest, cyklotras, tras pro zimní turistiku vč. údržby stávajících

Opatření A.2: Využití přírodního a kulturního dědictví sledovaného území

Popis opatření:

Ve sledovaném území je zachováno mnoho zajímavostí s přírodním a kulturně-historickým dědictvím, které vytváří žádaný potenciál pro rozvoj cestovního ruchu. Překážkou při maximálním využití kulturního i přírodního bohatství při rozvoji cestovního ruchu je především nedostatečná spolupráce mezi vlastníky či správci jednotlivých atraktivit a poskytovateli služeb cestovního ruchu. Podpora bude tedy zaměřena především na hledání finančních zdrojů pro obnovu a

rekonstrukcí kulturních památek a udržení přírodního bohatství, ale také na podporu rozvíjení kulturních a společenských aktivit vázaných na existenci jednotlivých atraktivit.

Aktivity:

- investice do oprav a rekonstrukcí kulturně-historických památek
- investice do zpřístupnění a propagace přírodního dědictví

Opatření A.3: Organizace a management cestovního ruchu

Popis opatření:

Pro návštěvníky sledovaného území jsou velmi důležité dva hlavní faktory - kvalita a rozsah nabízených služeb v cestovním ruchu. Tyto dva faktory hrají velkou roli při následném rozhodování o návratu návštěvníku zpět do těchto míst a při doporučování tohoto území dalším potenciálním návštěvníkům. Veřejné i soukromé subjekty by měli při zajišťování kvalitních služeb v cestovním ruchu spolupracovat, neboť špatně fungující služby ovlivní negativní obraz o území.

Aktivity:

- podpora spolupráce mezi jednotlivými obcemi ve sledovaném území s využitím členství svazků a DSO
- podpora a koordinace podnikatelských aktivit v cestovním ruchu mezi veřejnou správou a soukromým sektorem
- spolupráce při tvorbě produktů CR v rámci přeshraniční spolupráce

Opatření A.4: Propagace území

Popis opatření:

Velmi významnou roli při zvyšování povědomí o daném území v oblasti cestovního ruchu představuje reklama (rozhlas, noviny, internet a jiná média) mířená na turisti z naší republiky, ale i na návštěvníky daného území z okolních států.

Cílená propagace přírodních a kulturních památek území i v zahraničí bude mít pozitivní dopad na zvyšování povědomí o daném území a s tím velmi úzce souvisí i následné zvýšení návštěvnosti.

Pro kvalitní rozvoj cestovního ruchu ve sledovaném území je velmi důležitá pravidelná aktualizace dat o nabídkách v cestovním ruchu.

Aktivity:

- pravidelná aktualizace materiálů o cestovním ruchu
- pravidelná aktualizace dat na internetu
- vícejazyčné mutace propagačních materiálů

- podpora zvyšování informovanosti a daném území využitím cílené reklamy a pomocí propagačních materiálů

B. Život v obci

B.1. Oblast: Informační servis

Popis opatření:

Vydáváním informačních materiálů o obci dochází ke zviditelňování obce v rámci široké veřejnosti a dochází k šíření informací o obci do všech částí České republiky v případě česko-jazyčných letáků a brožur rozšíření povědomí o obci i v okolních státech. Díky poloze obce v blízkosti SRN je možné posílit informovanost o obci i možností vydávání materiálů o obci v německé jazykové mutaci a tím přilákat větší počet německých turistů.

Zkvalitněním a doplněním webových stránek o důležité informace o obci, ale i o dění v obci dojde k navýšení počtu návštěvníků těchto stránek a s tím související rozšíření informovanosti o obci u široké veřejnosti.

Aktivity:

- Vydávání materiálů propagujících život v obci a akce zde probíhající, nejen v českém , ale i v německé mutaci.
- Aktivní přístup v předávání informací o akcích a atraktivitách v obci do dalších informačních portálů a systémů (např. webové stránky svazku Domažlicko, portály cestovního ruchu, vydávání tiskových zpráv, publikování v periodikách apod.).
- Doplnění obsahu internetových stránek v souladu se zákonem č. 106/1999 Sb., o svobodném přístupu k informacím.
- Doplnění aktuálních a podrobnějších informací o subjektech působících v obci.
- Pravidelné doplnění aktuálních informací o akcích pořádaných v obci a jejím okolí.
- Obnova místního rozhlasu

B.2. Oblast: Zlepšení dopravní dostupnosti a obslužnosti

Popis opatření:

Hlavní problémem je nízká frekvence autobusové dopravy, která v pracovních dnech neodpovídá požadavkům místních obyvatel a o víkendech je téměř nulová.

Úpravou prostranství okolo autobusové zastávky přispívá ke zvýšení atraktivnosti vzhledu obce a ke zvýšení komfortu cestujících.

Aktivity:

- S předstihem a ve spolupráci s okolními obcemi jednat o zapojení obce do jízdních řádu s dopravci pro dané území. Brát v potaz potřeby školáků, pracujících a dostupnost služeb v okolních obcích.

B.3. Oblast: Podpora občanských aktivit

Popis opatření:

Neziskové organizace (ve venkovských obcích zastoupené zejména místními spolky) jsou klíčovou součástí občanské společnosti a představují nezastupitelnou roli v oblasti kulturní, sociální,vzdělávací či sportovní. Jejich činnost výrazně zkvalitňuje život v dané obci. Tyto organizace dokážou výrazně účinněji zajistit určité služby pro místní obyvatelstvo než by tomu bylo v případě veřejné správy.

Aktivity:

- Stanovení pevných pravidel pro přidělování finančních prostředků spolkům v obci (nutná podmínka pro přidělení finančních prostředků je, že spolek musí mít status právní formy).
- Kontrola fungování spolků a jejich přínosů pro obec, pravidelné diskuze o vizích spolků, zaměření jejich akcí a především zapojení občanů do spolkové činnosti.
- Vytvoření pravidelného ročního plánu akcí jednotlivých spolků – tento plán bude jedním z podkladů pro obec, v jaké výši má obec daný spolek finančně podpořit.
- Pravidelné setkání zástupců spolků a sladění termínů jednotlivých akcí.
- Rozšíření materiálového zázemí pro konání akcí jednotlivých spolků, ale i obecních akcí (přístřešky, velký stan, mobilní stoly a židle).
- Finanční i věcná podpora místních kulturních a společenských tradic a jejich propagace.
- V pravidelných intervalech pořádat setkání a aktivity mezi spolky a obcí v návaznosti na příhraniční partnery
- Zapojení všech občanů, včetně chalupářů, do péče o prostředí v obci a v jejím nejbližším okolí, ať už se jedná o veřejnou zeleň, či stav a pořádek na veřejných prostranstvích.
- Posílení vztahu mezi obyvateli a obcí – možnost pořádání soutěží a různých setkávání

- Výstavba nového víceúčelového zařízení pro občany ve Velkém Malahově – rekonstrukce budovy, kde je v současné době se smíšeným zbožím pro klubovnu a spolkové činnosti
- Rekonstrukce bývalé školky v Jivjanech pro spolkovou činnost

B.4. Oblast: Zkvalitnění obecních prostranství a zeleně v obci

Popis opatření:

Zlepšení vzhledu obce má pozitivní dopad na kulturní a společenský život v obci.

Pravidelnou péčí o obecní zeleň dochází k lepším podmínkám pro správný růst a vzhled zeleně.

Výstavbou nových objektů a rekonstrukcí zastaralých objektů dochází k zatraktivnění obce, jak pro místní obyvatelstvo, tak také pro turisti, kteří přijíždějí do obce za odpočinkem.

Aktivity:

- Revitalizace a údržba zeleně v obcích.
- Revitalizace návesních rybníků a rybníků v katastru vymezeného území
- Zapojení místních obyvatel do péče o vzhled obce.
- Pravidelná péče o obecní zeleň a její rozšiřování
- Výsadba nových stromů a keřů v obci vč. údržby současných stromů a keřů
- Instalace informačních tabulí (označení památek, vyznačení významných staveb, stromů a jiných památek).

B.5. Oblast: Odpadové hospodářství

Popis opatření:

Třídění odpadů přispívá k ochraně životního prostředí a šetří cenné zdroje surovin. Všechny vytříděné odpady, jsou odváženy svozovou společností na tzv.“dotřiďovaní linky“, kde se roztřídí na jednotlivé druhy a poté putují do zpracovatelských závodů, které je přetvářejí na suroviny a následně na nové výrobky.

Odpady jsou opravdu využívány, velmi však záleží v jaké kvalitě a čistotě jsou shromažďovány právě do barevných nádob. Třídění odpadů je správná věc a obec se bude snažit o co možná nejvyšší podporu.

Aktivity:

- Vyřešit a umístit kontejnery pro bioodpady.

- Zamezování černých skládek
- Zvýšení možností a frekvence pro třídění odpadu – větve, tráva, bioodpad, kontejnery na elektroodpad, textil

C. Infrastruktura

C.1. Oblast: Technická infrastruktura

Popis opatření:

Aktivity v rámci tohoto opatření je rozvoj kanalizační sítě a návaznost na vybudovanou ČOV.

Míra využívání alternativních energetických zdrojů by měla odpovídat možnostem a zdrojům v území a zohledňovat životní prostředí. Proto je do budoucna nutné klást důraz na rozvoj využívání alternativních zdrojů energie zejména v oblastech s příznivými přírodními předpoklady a upřednostňovat projektové záměry, které nenarušují ráz krajiny.

Aktivity:

- Vybudování vodovodní a splaškové kanalizační sítě pro celou místní část Jivjany.
- Revitalizace vodních ploch a toků s ohledem na protipovodňová opatření zejména ve Velkém Malahově a v Jivjanech.
- Nastavení vhodného systému správy a údržby technické infrastruktury v obci.
- Podporovat individuální projekty s ohledem na životní prostředí.
- Využívání obnovitelných zdrojů energie.

C.2 Oblast: Dopravní infrastruktura

Popis opatření:

Největším problémem zůstává zhoršený technický stav komunikací v určitých částech území.

Aktivity:

- Údržba místních komunikací, úprava chodníků, vybudování parkovacích míst, zvyšování dopravní bezpečnosti v území.

- Vymezení a budování dalších cyklotras a cyklostezek včetně jejich kategorizace a podpora cyklodopravy.

C.3 Oblast: Infrastruktura pro cestovní ruch

Opatření:

Problémem zůstává, že ubytovacích zařízení pro turisty, kteří zamíří do obce je pouze v sousední obci Malý Malahov. Dalším z problémů vybavenosti obce v rámci infrastruktury cestovního ruchu představuje turistická nabídka a sportovní vybavenost pro trávení volnočasové aktivity, ať už turistů, tak i místních občanů.

Aktivity:

- Vybudování dalšího zařízení pro ubytovaní turistů – turistická ubytovna.
- Rekonstrukce víceúčel. hřiště Velký Malahov a výstavba hřiště v Jivjanech
- Projekty v oblasti rozšiřování cestovního ruchu – naučné stezky
- Údržba stávajících a výstavba nových turistických atraktivit
- Síť turistických zastavení a vytváření informačních systému obce
- Společná realizace projektů s bavorským partnerem v oblasti cestovního ruchu
- Propagace stávajících a vytvořených turistických cílů, propagační materiály

D. Ekonomický rozvoj

D.1. Oblast: Posilování konkurenceschopnosti

Popis opatření:

Oživení ekonomiky nejen v příhraničních oblastech, kterou sledované území představuje, znamená i nadále příležitost navazovat odběratelsko-dodavatelské vztahy s podnikatelskými subjekty na druhé straně hranice a dále společně rozvíjet hospodářské vztahy ve sledovaném území.

Aktivity:

- podpora pronikání místních podnikatelských subjektů
- podpora při navazování spolupráce mezi firmami

D.1. Oblast: Rozvoj podnikatelského prostředí

Popis opatření:

Rozvoj podnikatelského prostředí je důležitý pro dlouhodobý stabilní vývoj sledovaného území. Podnikatelský sektor je tvůrcem bohatství sledovaného území, vytváří stabilní a dlouhodobou poptávku po pracovních místech.

Podnikatelské prostředí by nemělo stagnovat při svém rozšiřování, ale naopak by mělo umožnit vstup nových podnikatelských subjektů čímž by došlo ke zvýšení konkurence a tím pádem ke zkvalitnění nabízených služeb.

Jakákoliv aktivita v podnikatelském sektoru potřebuje ke své činnosti odpovídající zázemí v podobě různých typů nemovitostí a především doprovodné infrastruktury. Ve sledovaném území a především v okolí obce Velký Malahov nachází zasíťované pozemky, ať už pro lokalizaci firem, nájemních hal či kancelářských prostor, ale i k výstavbě rodinných domů.

Aktivity:

- zlepšení kvality podnikatelského prostředí
- nabádání k využívání zdrojů ve sledovaném území
- podpora navazování místních odběratelsko-dodavatelských vztahů
- příliv obyvatel a zvýšení ekonomiky obce, obytné zóny
- rekonstrukce bytových domů pro obyvatele

6.3 Organizační zajištění činnosti obce

6.3.1 Řízení

Zpracování dokumentu Strategie rozvoje obce Velký Malahov v období 2014 – 2024 představuje důležitý krok k realizaci soustavného rozvoje sledovaného území. Dalším nezbytným krokem je fungování organizační struktury, která v sobě bude zahrnovat prvky organizační, výkonné a kontrolní. Současně musí být nastaveny mechanizmy a monitorující efekty rozvojových opatření spolu s aktuálními trendy ve vývoji a potřebách obce. Výstupní informace z monitoringu by měly sloužit jako podklad pro kvalitní a operativní rozhodování představitelů obce Velký Malahov.

6.3.2 Organizační struktura

Organizační struktura se opírá o součinnost všech aktérů podílejících se na rozvoji obce, jsou jimi:

- Starosta a zastupitelstvo
- Zaměstnanci obce a jejich organizací
- Spolky působící ve sledovaném území
- Podnikatelé

Hlavní řídicí a koordinační roli má v procesu naplňování strategie starosta a obecní zastupitelstvo, které obhospodařuje rozpočet obce a schvaluje veškeré výdaje na aktivity i samotné aktivity, které má v plánu obec realizovat. Přitom všem je velmi důležitá vzájemná komunikace představitelů obce s podnikateli, spolky a občany, aby aktivity skutečně odpovídaly potřebám všech skupin aktérů rozvoje.

6.3.3 Indikátory pokroku

Velmi důležitou a užitečnou úlohou je pravidelná (min. v ročních intervalech) kontrola a vyhodnocení pokroku, kterého bylo za pomocí realizace strategie dosaženo.

Indikátory s jejichž pomocí se bude hodnocení provádět:

1. **Meziroční změna počtu obyvatel v %**
2. **Počet nově vzniklých ubytovacích zařízeních.**
3. **Délka nových či opravených místních komunikací ve vlastnictví obce.**
4. **Délka nově vybudovaných a opravených chodníků.**
5. **Počet nově vysázených stromů a keřů.**
6. **Meziroční změna počtu podnikatelských subjektů**
7. **Počet opravených historických památek**
8. **Počet nově zrealizovaných investičních i neinvestičních projektů**

Některé z indikátorů lze snadno získat a jsou dostupné z veřejných statistických zdrojů a na ty, které je potřeba zjistit vlastním průzkumem. Indikátory byly nastaveny tak, aby jejich zjišťování nebylo příliš problematické.

6.3.4 Monitoring a aktualizace strategie

Strategie rozvoje obce Velký Malahov ani navržené projektové záměry nemohou být pojaty staticky. Základem úspěšné implementace záměrů je jejich pravidelná aktualizace a adaptace na základě monitorování 8 základních indikátorů. Monitorování je průběžné a systematické sledování jevů a procesů a jejich vyhodnocování.

Monitorování vychází ze Strategie rozvoje obce, jeho priorit a projektů včetně jejich dopadů na území. Z důvodu stability je nutné monitorování provádět v určitých časových intervalech. Projekty budou monitorovány dle svého charakteru v intervalech řádově měsíčních.

Vyhodnocení a revizi strategických opatření a aktivit je vhodné provádět jednou za rok, akční plán jedenkrát v období 1 až 2 let. Podklady pro akční plán se vyhodnocují poté 1x ročně.

6.4 Pracovní skupina pro vypracování dokumentu Strategie“

Složení pracovní skupiny:

Starosta: Václav Brichzin

***Místostarosta*:** Václav Bulička

Účetní: Petra Štogerová

Zastupitelstvo obce

Popis činností Pracovní skupiny:

Úkolem pracovní skupiny bylo odsouhlasení současných problémů a společné vytvoření strategické části dokumentu na základě plánovaných projektů.

Následovala tvorba SWOT analýzy, tj. nadefinování silných a slabých stránek obce Velký Malahov, jeho příležitostí a rizik.

Dále byla vytvořena vize obce Velký Malahov a společně určeny prioritní (klíčové) oblasti rozvoje. Poté byly zpracovány detailní popisy jednotlivých oblastí, které byly následně rozděleny na opatření a aktivity pro zdárné naplňování strategických cílů.

7. PROJEKTY

Strategie rozvoje obce Velký Malahov vymezila 4 hlavní prioritní oblasti, na které je třeba v budoucnu zaměřit hlavní pozornost.

Identifikace a výběr vhodných projektů by se proto měly přednostně týkat těchto vybraných oblastí, neboť pouze realizací takto vybraných projektů lze postupně dosáhnout cílů, které si obec Velký Malahov stanovila.

Tato část strategického dokumentu je otevřená a bude postupně doplňována projekty a plány tak, aby bylo dosaženo cílů a naplnění vize stanovené v této strategii.

Projektový list 1

Žadatel	Obec Velký Malahov		
Název projektu	Rekonstrukce budovy bývalé školky Jivjany		
Předpokládané výdaje	5 mil. Kč		
Stručný popis projektu	Jedná se o opravu vnitřních rozvodů, střechy, vnitřní i venkovní omítky, výměna oken, rekonstrukce sprch, WC, kuchyně. Nákup vnitřního vybavení, venkovního mobiliáře, úprava a zařízení přilehlých pozemků, pořízení drobných venkovních staveb, zřízení parkoviště, a další. Následné využití k vytvoření společenské místnosti, klubovny, zázemí pro spolkovou činnost, příp. znovuobnovení provozu mateřské školky Součástí je také zpracování projektové dokumentace.		
Připravenost projektu		**ANO**	**NE**
	Rozpracováno	x	
	Projektová dokumentace		x
	Rozpočet		x
	Územní rozhodnutí		x
	Stavební povolení		x
Realizace			
Zdroje financování projektu		**ANO**	**NE**
	Vlastní	x	
	Úvěr		x
	Dotace (SZIF,MZe)	x	

Projektový list 2

Žadatel	Obec Velký Malahov		
Název projektu	Oprava místních komunikací Velký Malahov, Jivjany, Ostromeč		
Předpokládané výdaje	8 mil. Kč		
Stručný popis projektu	Jedná se o opravy výtluků, případně položení nové asfaltové vrstvy na všech místních komunikacích obcí Velký Malahov, Ostromeč, Jivjany dle aktuální situace a potřebnosti. Zahrnuje také účelové komunikace a polní cesty.		
Připravenost projektu		**ANO**	**NE**
	Rozpracováno	x	
	Projektová dokumentace		x
	Rozpočet		x
	Územní rozhodnutí		x
	Stavební povolení		x
Realizace			
Zdroje financování projektu		**ANO**	**NE**
	Vlastní	x	
	Úvěr		x
	Dotace (Dispoziční fond)	x	

Projektový list 3

Žadatel	Obec Velký Malahov		
Název projektu	Revitalizace návesního rybníku Velký Malahov		
Předpokládané výdaje	3 mil. Kč		
Stručný popis projektu	Jedná se o vyčištění rybníku, oprava stavby, oprava oplocení, nákup přilehlého mobiliáře. Součástí je také zpracování projektové dokumentace.		
Připravenost projektu		**ANO**	**NE**
	Rozpracováno		x
	Projektová dokumentace		x
	Rozpočet		x
	Územní rozhodnutí		x
	Stavební povolení		x
Realizace			
Zdroje financování projektu		**ANO**	**NE**
	Vlastní	x	
	Úvěr		x
	Dotace (Dispoziční fond)	x	

Projektový list 4

Žadatel	Obec Velký Malahov		
Název projektu	Výstavba nového víceúčelového zařízení Velký Malahov		
Předpokládané výdaje	10 mil. Kč		
Stručný popis projektu	Jedná se o demolici stávající budovy, kde je v současné době obchod smíšeného zboží (Velký Malahov 33, 34). Dojde k vytvoření projektové dokumentace, stavbě nové budovy včetně úprav bezprostředního okolí včetně bezbariérového přístupu (zřízení parkoviště, chodník, …) Budova bude využívána jako obchod smíšeného zboží včetně sociálního zařízení a skladovacích prostor, dále jako klubovny a zázemí pro spolkové činnosti, společenská místnost, skladovací prostory.		
Připravenost projektu		**ANO**	**NE**
	Rozpracováno		x
	Projektová dokumentace		x
	Rozpočet		x
	Územní rozhodnutí		x
	Stavební povolení		x
Realizace			
Zdroje financování projektu		**ANO**	**NE**
	Vlastní	x	
	Úvěr		x
	Dotace	x	

Projektový list 5

Žadatel	Obec Velký Malahov		
Název projektu	Vodovod, kanalizace Jivjany		
Předpokládané výdaje	50 mil. Kč		
Stručný popis projektu	Jedná se o vybudování vodovodní sítě včetně vodovodních přípojek po obci Jivjany a přivaděče vody z Velkého Malahova. Dále bude vybudována úpravna vody na vybudovaném vrtu v Jivjanech a vrt bude připraven jako náhradní vodní zdroj. V projektu kanalizace bude vybodována kanalizační síť po obci Jivjany, odpadní vody svedeny do čerpací stanice a následné přečerpání (výtlak) do stávající ČOV ve Velkém Malahově.		
Připravenost projektu		**ANO**	**NE**
	Rozpracováno	x	
	Projektová dokumentace	x	
	Rozpočet	x	
	Územní rozhodnutí	x	
	Stavební povolení	x	
Realizace			
Zdroje financování projektu		**ANO**	**NE**
	Vlastní	x	
	Úvěr	x	
	Dotace	x	

Projektový list 6

Žadatel	Obec Velký Malahov		
Název projektu	Obytná zóna II. Velký Malahov		
Předpokládané výdaje	4 mil. Kč		
Stručný popis projektu	Jedná se o výstavbu obytné zóny II – rozvod elektrické energie, vody, kanalizace, veřejného osvětlení, vybudování místní komunikace, parkovací stání, veřejných prostranství, doprovodné zeleně a mobiliáře.		
Připravenost projektu		**ANO**	**NE**
	Rozpracováno	x	
	Projektová dokumentace	x	
	Rozpočet		x
	Územní rozhodnutí		x
	Stavební povolení		x
Realizace			
Zdroje financování projektu		**ANO**	**NE**
	Vlastní	x	
	Úvěr		x
	Dotace	x	

Projektový list 7

Žadatel	Obec Velký Malahov		
Název projektu	Územní studie sídelní zeleně s následnou realizací pro obce Velký Malahov, Ostromeč a Jivjany		
Předpokládané výdaje	5 mil. Kč		
Stručný popis projektu	Jedná se o zpracování územní studie sídelní zeleně v obcích Velký Malahov, Ostromeč a Jivjany. Projekt zahrnuje i postupnou realizaci jednotlivých kroků dle potřebnosti. - úpravy veřejných ploch, vodních ploch, místních komunikací, parkovacích stání, vykácení, ošetření a výsadba nové zeleně, doplnění mobiliáře, drobných venkovních staveb (altány pro setkávání obyvatel), nových herních prvků (dětské hřiště Jivjany) a další kroky dle studie.		
Připravenost projektu		**ANO**	**NE**
	Rozpracováno	x	
	Projektová dokumentace		x
	Rozpočet		x
	Územní rozhodnutí		x
	Stavební povolení		x
Realizace			
Zdroje financování projektu		**ANO**	**NE**
	Vlastní	x	
	Úvěr		x
	Dotace	x	

Projektový list 8

Žadatel	Obec Velký Malahov		
Název projektu	Rekonstrukce bytových domů Velký Malahov		
Předpokládané výdaje	30 mil. Kč		
Stručný popis projektu	Jedná se o rekonstrukce dvou bytových domů ve Velkém Malahově. Projekt obsahuje zejména výměnu rozvodů vody, odpadů, elektrické energie zateplení budovy, výměně střechy, venkovního pláště budovy, způsob vytápění, úprava přilehlých pozemků. Součástí je také zpracování projektové dokumentace.		
Připravenost projektu		**ANO**	**NE**
	Rozpracováno		x
	Projektová dokumentace		x
	Rozpočet		x
	Územní rozhodnutí		x
	Stavební povolení		x
Realizace			
Zdroje financování projektu		**ANO**	**NE**
	Vlastní	x	
	Úvěr	x	
	Dotace	x	

Projektový list 9

Žadatel	Obec Velký Malahov		
Název projektu	Revitalizace návesního rybníku Jivjany		
Předpokládané výdaje	2 mil. Kč		
Stručný popis projektu	Jedná se o vyčištění rybníka, oprava hráze, zařízení pro vypouštění vody, úprava přilehlých pozemků, výsadba doprovodné zeleně, mobiliář Součástí je také zpracování projektové dokumentace.		
Připravenost projektu		**ANO**	**NE**
	Rozpracováno		x
	Projektová dokumentace		x
	Rozpočet		x
	Územní rozhodnutí		x
	Stavební povolení		x
Realizace			
Zdroje financování projektu		**ANO**	**NE**
	Vlastní	x	
	Úvěr		X
	Dotace	x	

Projektový list 10

Žadatel	Obec Velký Malahov		
Název projektu	Sběrné místo - skladiště velkoobjemového, nebezpečného a bio odpadu, sklad techniky		
Předpokládané výdaje	5 mil. Kč		
Stručný popis projektu	Jedná se o vybudování a vybavení sběrného místa pro velkoobjemový, nebezpečný a bio odpad. Projekt zahrnuje pořízení pozemku, vybudování oplocení, staveb pro krytí odpadu, skladovacích prostor pro techniku obce. Dále vybavení místa kontejnery, kontejnerovým traktorovým nosičem a dalších potřebných nádob na odpad. Zřízení nových stání na tříděný odpad. Součástí je také zpracování projektové dokumentace.		
Připravenost projektu		**ANO**	**NE**
	Rozpracováno		x
	Projektová dokumentace		x
	Rozpočet		x
	Územní rozhodnutí		x
	Stavební povolení		x
Realizace			
Zdroje financování projektu		**ANO**	**NE**
	Vlastní	x	
	Úvěr		x
	Dotace (SZIF,MZe)	x	

Projektový list 11

Žadatel	Obec Velký Malahov		
Název projektu	Přístavba hasičské zbrojnice Velký Malahov		
Předpokládané výdaje	3 mil. Kč		
Stručný popis projektu	Jedná se o rozšíření hasičské zbrojnice ve Velkém Malahově, oprava venkovní omítky, výměna oken, pořízení nové krytiny a rolovacích vrat. Součástí je také zpracování projektové dokumentace.		
Připravenost projektu		**ANO**	**NE**
	Rozpracováno		x
	Projektová dokumentace		x
	Rozpočet		x
	Územní rozhodnutí		x
	Stavební povolení		x
Realizace			
Zdroje financování projektu		**ANO**	**NE**
	Vlastní	x	
	Úvěr		x
	Dotace (Dispoziční fond)	x	

Projektový list 12

Žadatel	Obec Velký Malahov		
Název projektu	Vybudování pěší a cyklostezky Velký Malahov - Ostromeč		
Předpokládané výdaje	2 mil. Kč		
Stručný popis projektu	Jedná se o propojení obcí Velký Malahov a Ostromeč pro pěší i cyklisty mimo silnici 193. Součástí je zpracování projektové dokumentace, pořízení stezky, doprovodné zeleně a mobiliáře.		
Připravenost projektu		**ANO**	**NE**
	Rozpracováno		x
	Projektová dokumentace		x
	Rozpočet		x
	Územní rozhodnutí		x
	Stavební povolení		x
Realizace			
Zdroje financování projektu		**ANO**	**NE**
	Vlastní	x	
	Úvěr		x
	Dotace (Dispoziční fond)	x	

Projektový list 13

Žadatel	Obec Velký Malahov		
Název projektu	Rekonstrukce víceúčelového hřiště Velký Malahov		
Předpokládané výdaje	5 mil. Kč		
Stručný popis projektu	Jedná se o vybudování pevného podia určeného pro účinkující při kulturních akcích, rozvod elektrické energie k podiu, vybudování zázemí pro sportovce a občany, kteří využívají víceúčelové hřiště. Zázemí by mělo obsahovat šatny a sociální zařízení, skladovací prostory,… Dále dojde k doplnění herních prvků. Součástí je také zpracování projektové dokumentace.		
Připravenost projektu		**ANO**	**NE**
	Rozpracováno		x
	Projektová dokumentace		x
	Rozpočet		x
	Územní rozhodnutí		x
	Stavební povolení		x
Realizace			
Zdroje financování projektu		**ANO**	**NE**
	Vlastní	x	
	Úvěr		x
	Dotace	x	

Projektový list 14

Žadatel	Obec Velký Malahov		
Název projektu	Rekonstrukce kulturního domu ve Velkém Malahově		
Předpokládané výdaje	5 mil. Kč		
Stručný popis projektu	Jedná se o dostavbu kulturního domu ve Velkém Malahově - sklad pro provoz a šatna pro návštěvníky, rekonstrukce sociálního zařízení, drobné venkovní stavby, doprovodná zeleň a mobiliář. Součástí je také zpracování projektové dokumentace.		
Připravenost projektu		**ANO**	**NE**
	Rozpracováno		x
	Projektová dokumentace		x
	Rozpočet		x
	Územní rozhodnutí		x
	Stavební povolení		x
Realizace			
Zdroje financování projektu		**ANO**	**NE**
	Vlastní	x	
	Úvěr		x
	Dotace	x	

Projektový list 15

Žadatel	Obec Velký Malahov		
Název projektu	Revitalizace - rybník Jivjany za skanzenem		
Předpokládané výdaje	5 mil. Kč		
Stručný popis projektu	Jedná se o pořízení, vyčištění, oprava hráze, oprava zařízení pro vypouštění vody, úprava pozemků v okolí, výsadba doprovodné zeleně, mobiliář,… Součástí je také zpracování projektové dokumentace.		
Připravenost projektu		**ANO**	**NE**
	Rozpracováno		x
	Projektová dokumentace		x
	Rozpočet		x
	Územní rozhodnutí		x
	Stavební povolení		x
Realizace			
Zdroje financování projektu		**ANO**	**NE**
	Vlastní	x	
	Úvěr		x
	Dotace	x	

Projektový list 16

Žadatel	Obec Velký Malahov		
Název projektu	Stavební úpravy kaple Velký Malahov, Ostromeč, Jivjany		
Předpokládané výdaje	4 mil. Kč		
Stručný popis projektu	V rámci projektu dojde k úpravám kaplí v kú. Velký Malahov, Ostromeč, Jivjany – oprava fasády, doplnění mobiliáře, úprava pozemků v bezprostředním okolí.		
Připravenost projektu		**ANO**	**NE**
	Rozpracováno		x
	Projektová dokumentace		x
	Rozpočet		x
	Územní rozhodnutí		x
	Stavební povolení		x
Realizace			
Zdroje financování projektu		**ANO**	**NE**
	Vlastní	x	
	Úvěr		x
	Dotace	x	

Projektový list 17

Žadatel	Obec Velký Malahov		
Název projektu	Hřiště Jivjany		
Předpokládané výdaje	5 mil. Kč		
Stručný popis projektu	Jedná se o vybudování sportovního a dětského hřiště, osazení herních a posilovacích prvků pro děti, oplocení, osvětlení, skladovací prostory, doprovodný mobiliář, úpravy pozemků v bezprostředním okolí a další. Zahrnuje i stavbu altánu pro setkávání občanů. Součástí je také zpracování projektové dokumentace.		
Připravenost projektu		**ANO**	**NE**
	Rozpracováno		x
	Projektová dokumentace		x
	Rozpočet		x
	Územní rozhodnutí		x
	Stavební povolení		x
Realizace			
Zdroje financování projektu		**ANO**	**NE**
	Vlastní	x	
	Úvěr		x
	Dotace	x	

Projektový list 18

Žadatel	Obec Velký Malahov		
Název projektu	Rozhledna Jivjany		
Předpokládané výdaje	3 mil. Kč		
Stručný popis projektu	Jedná se o výstavbu rozhledny k rozšiřování cestovního ruchu s výhledem na Plzeň a česko-bavorské příhraničí, pořízení doprovodného mobiliáře a úpravy přilehlých pozemků. Součástí je také zpracování projektové dokumentace.		
Připravenost projektu		**ANO**	**NE**
	Rozpracováno		x
	Projektová dokumentace		x
	Rozpočet		x
	Územní rozhodnutí		x
	Stavební povolení		x
Realizace			
Zdroje financování projektu		**ANO**	**NE**
	Vlastní	x	
	Úvěr		x
	Dotace	x	

Projektový list 19

Žadatel	Obec Velký Malahov		
Název projektu	Naučná stezka „Od Keltů až do pohádky“		
Předpokládané výdaje	3 mil. Kč		
Stručný popis projektu	Jedná se o vyznačení naučné stezky: Jivjany (Keltský skanzen, náves, kaple) - Velký Malahov (náves, kaple, Čertovy kameny) – Ostromeč (náves, kaple, Galerie drátenictví) po polní cestě přes Černovice zpět do Jivjan. Projekt zahrnuje vyznačení stezky, doprovodný mobiliář, informační tabule, soutěž (drobné dárky), tiskoviny,….		
Připravenost projektu		**ANO**	**NE**
	Rozpracováno		x
	Projektová dokumentace		x
	Rozpočet		x
	Územní rozhodnutí		x
	Stavební povolení		x
Realizace			
Zdroje financování projektu		**ANO**	**NE**
	Vlastní	x	
	Úvěr		x
	Dotace	x	

Projektový list 20

Žadatel	Obec Velký Malahov		
Název projektu	Revitalizace - rybník Velký Malahov k Čertovce		
Předpokládané výdaje	2 mil. Kč		
Stručný popis projektu	Jedná se o vyčištění, oprava hráze, oprava zařízení pro vypouštění vody, úprava pozemků v okolí, výsadba doprovodné zeleně, mobiliář,… Součástí je také zpracování projektové dokumentace.		
Připravenost projektu		**ANO**	**NE**
	Rozpracováno		x
	Projektová dokumentace		x
	Rozpočet		x
	Územní rozhodnutí		x
	Stavební povolení		x
Realizace			
Zdroje financování projektu		**ANO**	**NE**
	Vlastní	x	
	Úvěr		x
	Dotace	x	