

ZASTAVITELNÉ PLOCHY - PŘEHLED

R01-BO	V. MALAHOV - SEVEROZÁPAD	R02-BO	V. MALAHOV - SEVEROVÝCHOD
R03-BO	V. MALAHOV - VÝCHOD	R04-PZ	V. MALAHOV - ZÁPAD
R05-BO	JIVJANY - SEVEROVÝCHOD	R06-PZ	JIVJANY - STŘED
R07-BO	OSTROMEČ - JIHOVÝCHOD	R08-BO	OSTROMEČ - VÝCHOD
R09-ZV	V. MALAHOV - JIH	R10-OV	V. MALAHOV - JIHOVÝCHOD
R11-PZ	JIVJANY - SEVEROZÁPAD	R12-PZ	JIVJANY - SEVEROZÁPAD
R13-SV	V. MALAHOV - JIH		

PLOCHY PŘESTAVBY - PŘEHLED

P01-DS
V. MALAHOV - STŘED

PLOCHY ÚZEMNÍCH REZERV - PŘEHLED

V01-SV
OSTROMEČ - JIHOVÝCHOD

V02-BO
JIVJANY - SEVER

DOPRAVNÍ KORIDOR

KD.01
KORIDOR VYSOKORYCHLOSTNÍ ŽELEZNIČNÍ TRATI VRTI

PLOCHY ZMĚN V KRAJINĚ - PŘEHLED

N01-Z1	JIHOZÁPADNĚ OD OSTROMEČE	N02-DU	ZÁPADNĚ OD OSTROMEČE	N15-Z1	VÝCHODNĚ OD V. MALAHOVA	N16-Z1	JIŽNĚ OD V. MALAHOVA	N23-DU	JIHOVÝCHODNĚ OD JIVJAN	N30-DU	JIŽNĚ OD JIVJAN
N03-S3	JIŽNĚ OD V. MALAHOVA	N04-DU	JIŽNĚ OD OSTROMEČE	N17-Z1	SEVERNĚ OD V. MALAHOVA	N18-Z1	SEVERNĚ OD V. MALAHOVA	N25-DU	JIHOVÝCHODNĚ OD V. MALAHOVA	N32-Z1	SEVEROVÝCHODNĚ OD OSTROMEČE
N05-DU	JIŽNĚ OD OSTROMEČE	N06-Z1	JIŽNĚ OD OSTROMEČE	N19-DU	JIŽNĚ OD V. MALAHOVA	N20-DU	VÝCHODNĚ OD V. MALAHOVA	N26-DU	VÝCHODNĚ OD V. MALAHOVA	N33-Z1	VÝCHODNĚ OD JIVJAN
N07-Z1	JIŽNĚ OD OSTROMEČE	N08-DU	JIŽNĚ OD OSTROMEČE	N21-DU	VÝCHODNĚ OD V. MALAHOVA	N22-DU	VÝCHODNĚ OD V. MALAHOVA	N27-DU	JIHOVÝCHODNĚ OD V. MALAHOVA	N34-Z1	VÝCHODNĚ OD JIVJAN
N09-Z1	JIHOVÝCHODNĚ OD OSTROMEČE	N10-Z1	JIHOVÝCHODNĚ OD OSTROMEČE	N23-DU	JIŽNĚ OD JIVJAN	N24-Z1	JIŽNĚ OD JIVJAN	N28-Z1	JIHOVÝCHODNĚ OD V. MALAHOVA	N35-Z1	JIHOVÝCHODNĚ OD V. MALAHOVA
N11-DU	JIHOVÝCHODNĚ OD OSTROMEČE	N12-DU	JIHOVÝCHODNĚ OD OSTROMEČE	N25-DU	SEVERNĚ OD V. MALAHOVA	N26-DU	SEVERNĚ OD V. MALAHOVA	N29-DU	SEVERNĚ OD V. MALAHOVA	N36-Z1	SEVERNĚ OD V. MALAHOVA
N13-DU	SEVEROZÁPADNĚ OD OSTROMEČE	N14-Z1	VÝCHODNĚ OD V. MALAHOVA	N27-DU	SEVEROZÁPADNĚ OD JIVJAN	N28-DU	SEVEROVÝCHODNĚ OD JIVJAN	N31-DU	SEVERNĚ OD V. MALAHOVA	N37-Z1	SEVERNĚ OD OSTROMEČE

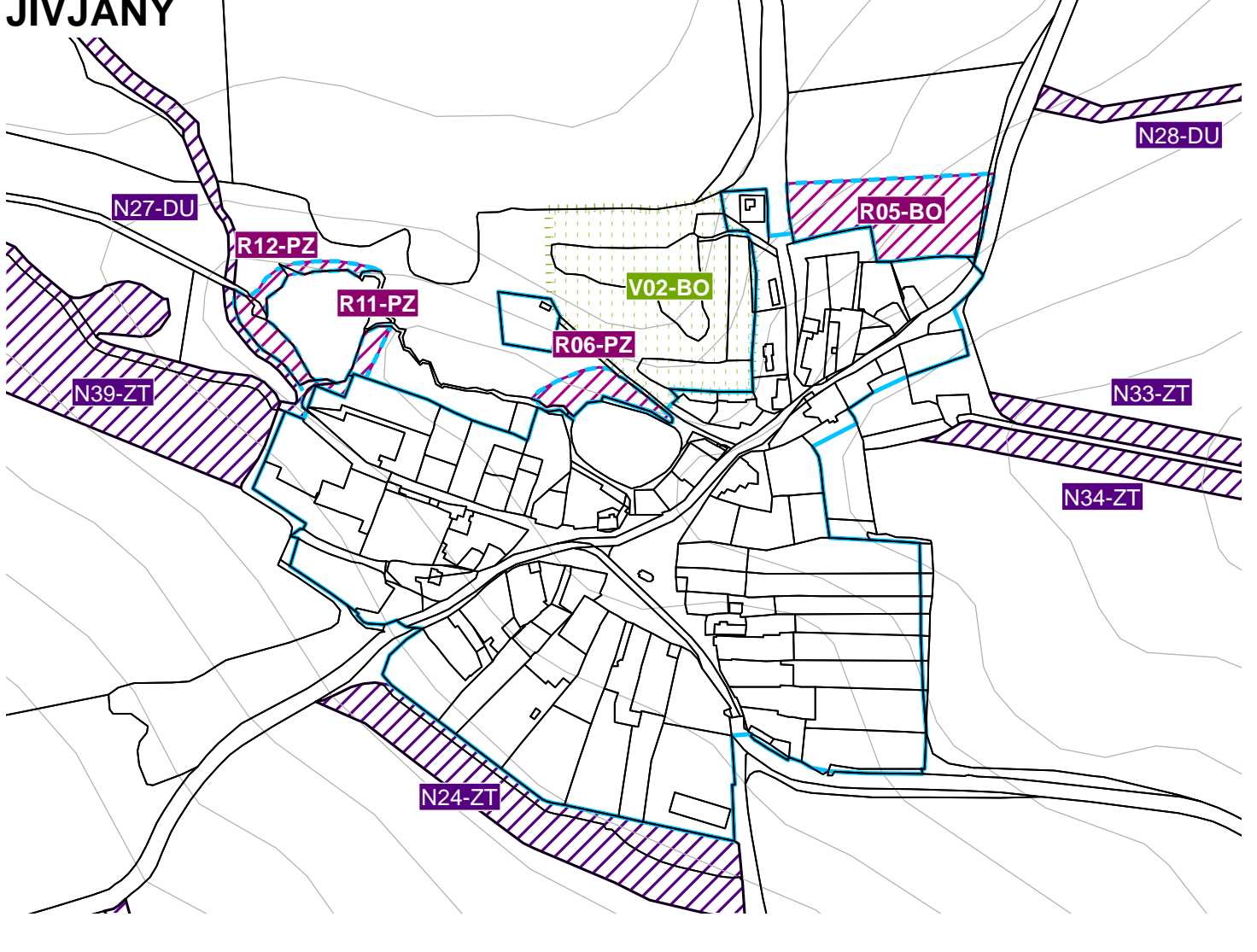
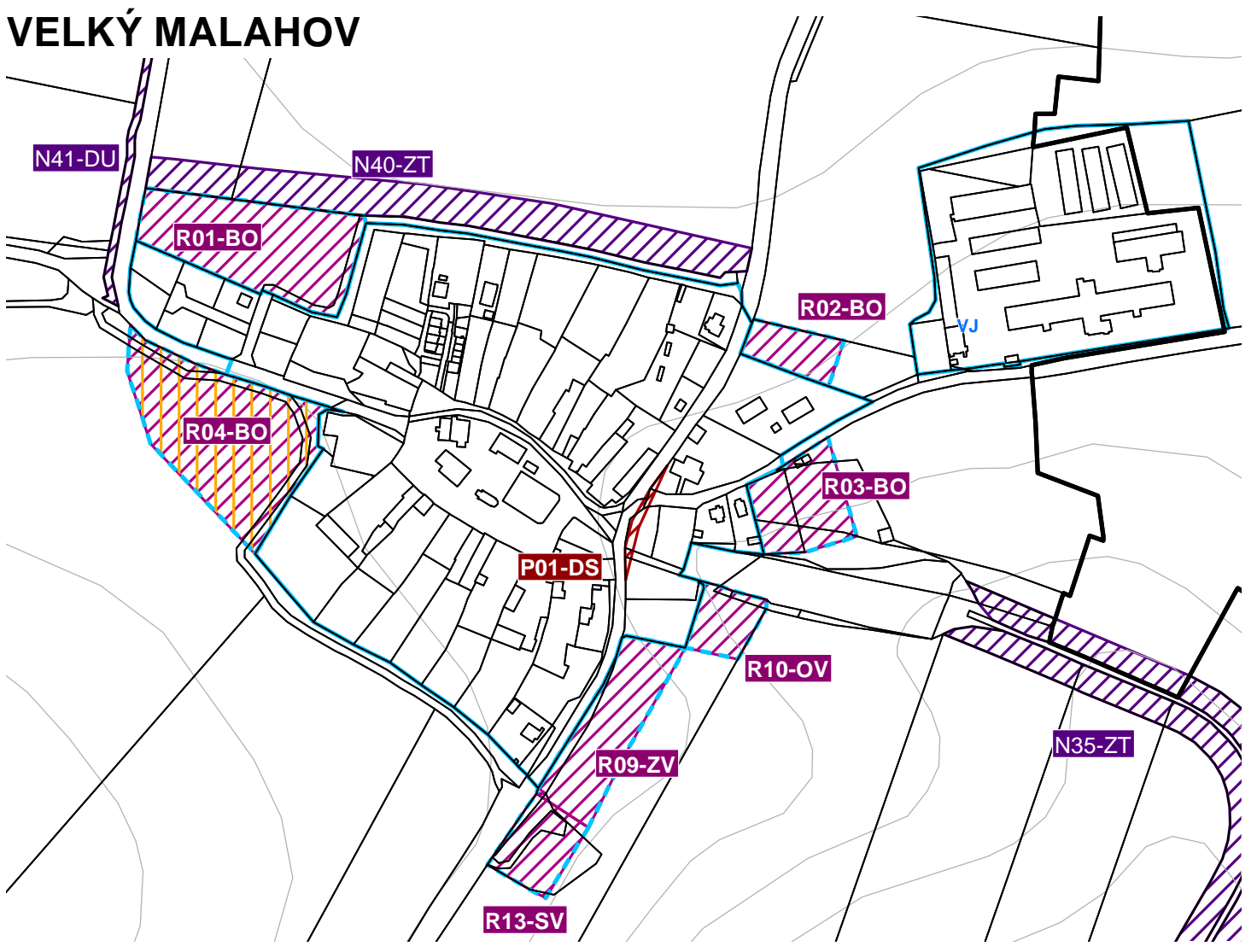
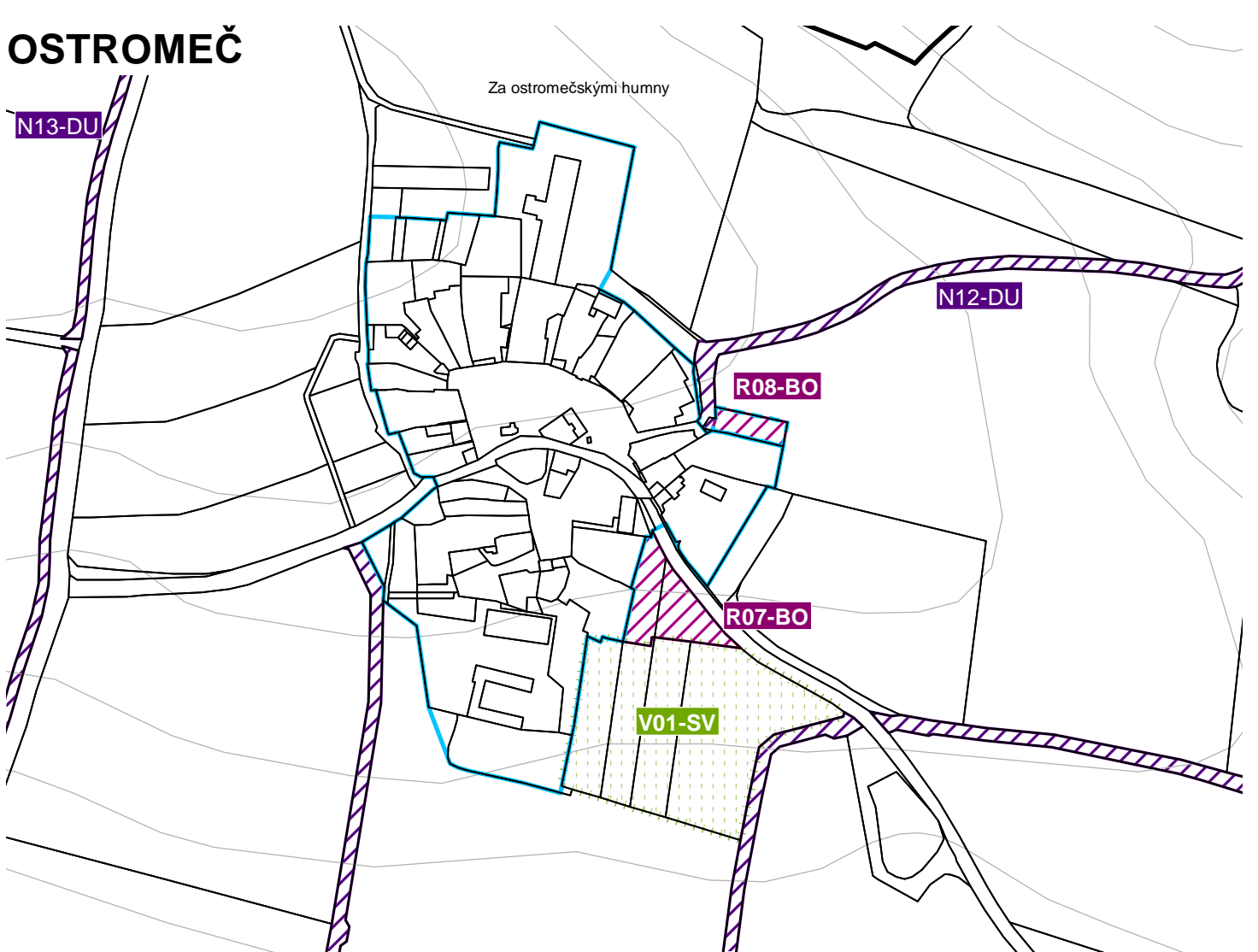
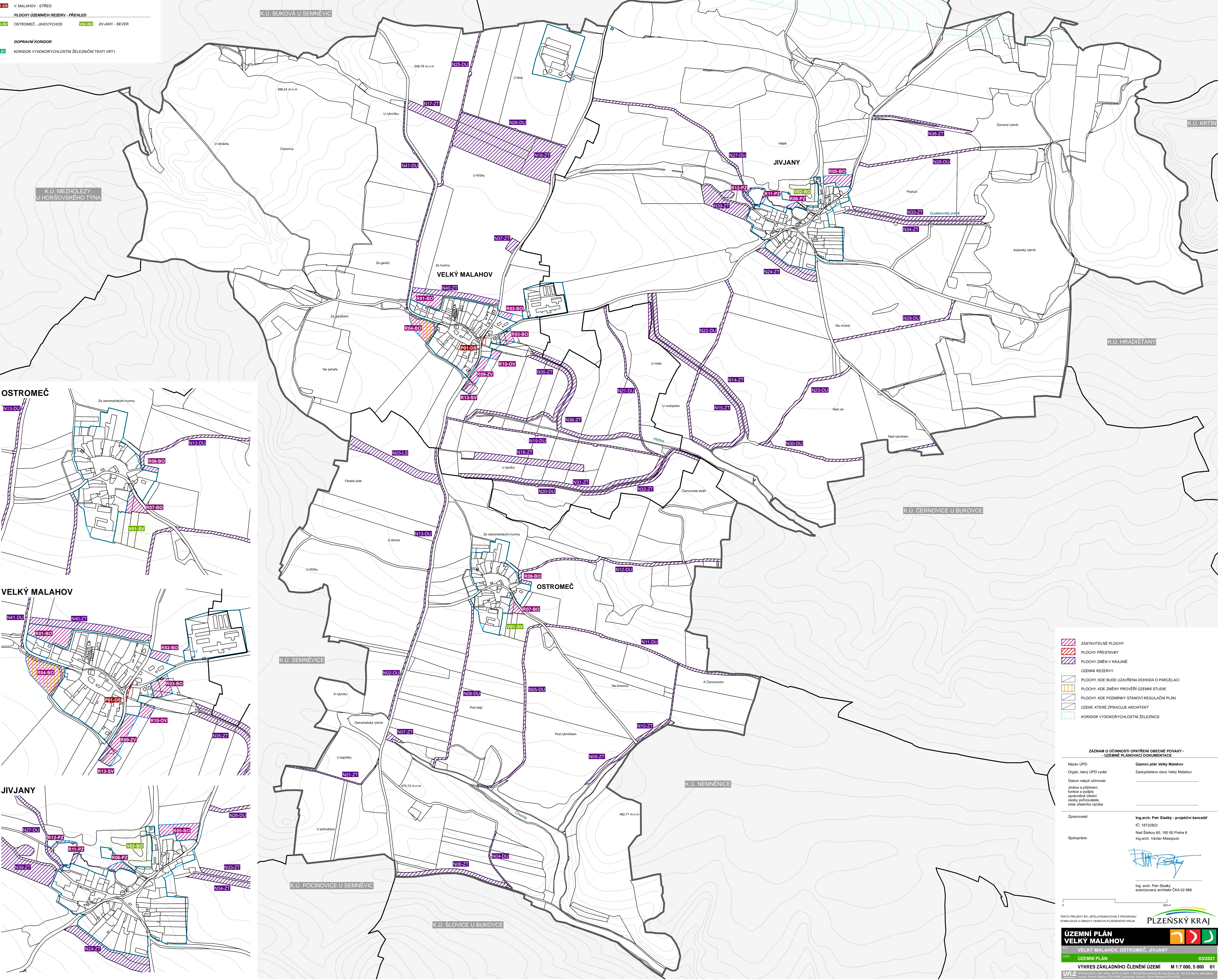
HRANICE REŠENÉHO ÚZEMÍ - SPRÁVNÍ ÚZEMÍ OBCE VELKÝ MALAHOV

HRANICE KATASTRÁLNÍCH ÚZEMÍ

HRANICE ZASTAVĚNÉHO ÚZEMÍ VYMEZENÉHO KE DNI 1.6.2019

HRANICE ZASTAVITELNÝCH PLOCH

VRŠEVNICE



ZASTAVITELNÉ PLOCHY

PLOCHY PŘESTAVBY

PLOCHY ZMĚN V KRAJINĚ

ÚZEMNÍ REZERVY

PLOCHY, KDE BUDE UZAVŘENA DOHODA O PARCELACI

PLOCHY, KDE ZMĚNY PROVĚŘÍ ÚZEMNÍ STUDIE

PLOCHY, KDE PODMÍNKY STANOVÍ REGULÁČNÍ PLÁN

ÚZEMÍ, KTERÉ ZPRACUJE ARCHITEKT

KORIDOR VYSOKORYCHLOSTNÍ ŽELEZNICE

ZÁZNAM O ÚČINNOSTI OPATŘENÍ OBECNÉ POKYHY - ÚZEMNÍ PLÁNOVACÍ DOKUMENTACE

Název ÚPD	Územní plán Velký Malahov
Organ, který ÚPD vydal	Zastupitelstvo obce Velký Malahov
Datum nabytí účinnosti
Jméno a příjmení, funkce a podpis oprávněné úřední osoby pořizovatele, otisk úředního razítka
Zpracovatel:	Ing.arch. Petr Sladký - projekční kancelář iČ: 18722822 Nad Šárkou 60, 160 00 Praha 6 Ing.arch. Václav Masopust
Spolupráce:
	Ing. arch. Petr Sladký autORIZOVANÝ ARCHITEKT ČKA 02 686